

# Bebyggelsesplan gnr. 6, bnr. 17, Haaheimbakken, Neiden

Tegnforklaring i hht. Plan- og bygningslovens § 25

## 1. Bygeområde

 Fritidsbebyggelse

## 2. Spesialområder


 Klimavernsone

 Friluftsliv

## 3. Fellesområder


 Adkomst og parkering


## 4. Streksymboler

 Planens begrensning

 Formålsgrense

 Regulert tomtegrense

 Byggegrense

 Frisiktlinje

 Avkjørsel

 Omriss av planlagt bebyggelse

 Nordpil

M = 1:

Behandling i hht. Plan- og bygningsloven	Dato	Saksnr.	Sign.
1. Gangs behandling i Fusu	10.06.09	71/09	BKM
Offentlig ettersyn i perioden 27.06 - 27.07.09			
Revisjoner 15.04.10			
2. gangs behandling i Fusu	17.06.10	79/10	BKM
Planid. 2009002			
Websaknr. 08/2327			

Planen utarbeidet av Fiskebeck Prosjekt, Jens Åge Mikkola

Revidert av plankontoret, saksbehandler BKM