

Bebyggelsesplan for Elgbekken hyttefelt

TEGNFORKLARING

PBL § 25 REGULERINGSFORMÅL

Bygeområder (PBL § 25 1. Ledd nr. 1)




Fritidsbebyggelse

Fareområder (PBL § 25 1. Ledd nr. 5)

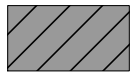


Spesialområder (PBL § 25 1. Ledd nr. 6)




Friluftsområde på land

Fellesområder (PBL § 25 1. Ledd nr. 7)



Felles avkjørsel



Felles parkeringsplass

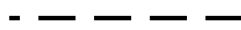
STREKSYMBOLER



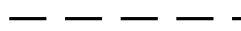
Planens begrensning




Formålsgrense



Grense for fareområde



Byggegrense



Sti

Ekvidistans: 5 meter

Koordinatsystem: UTM-Sone 35 (EUREF/WGS84)

0 m 10 m 20 m 30 m 40 m 50 m

Målestokk: {%MSTK%}



REVISJONER

SAK

DATO

SIGN

10.02.2010

SAKSGANG IFLG PLAN- OG BYGNINGSLOVEN

SAK

DATO

SIGN

Oppstart av planarbeid varslet

25.04.2009

ØW

1.gangs behandling i formannskapet/utvalg for strategi og utvikling

070/09

10.06.09

BKM

Utlagt til offentlig ettersyn i perioden 25.06.09 - 25.07.09

BKM

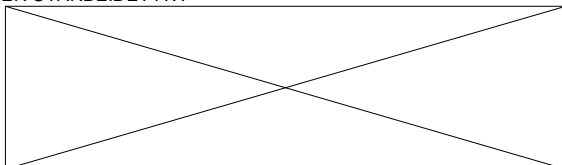
Vedtatt av kommunestyret

042/10

23.06.10

BKM

PLANEN ER UTARBEIDET AV:



Skippertorget 2,
9515 ALTA
Tlf. 78 45 09 80
www.sweco.no

DATO

TEGNET

22.05.2009

ØW