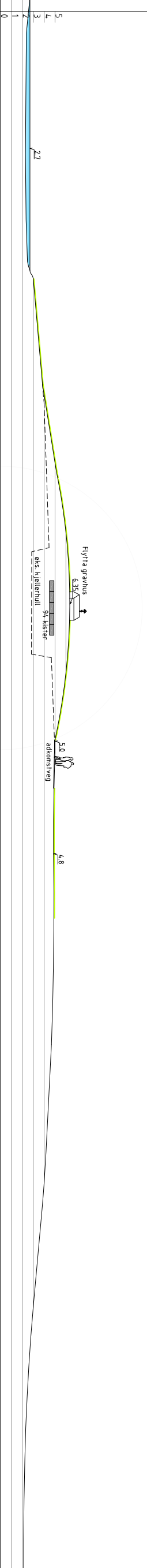
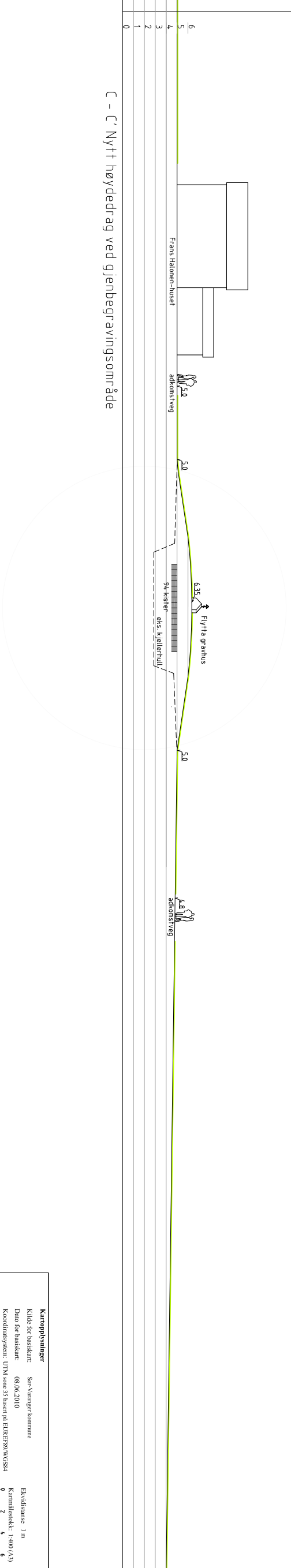


A - A' Eksisterende høydedrag ved kapell



B - B' Nytt høydedrag ved gjenbegravingsområde

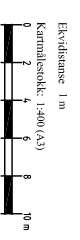


C - C' Nytt høydedrag ved gjenbegravingsområde

Kartopplysninger
 Kilde for basiskart: Sørvanger kommune
 Dato for basiskart: 08.06.2010
 Koordinatssystem: UTM sone 33 basert på EUREF89/WGS84
 Høydeplanlag: NN1954



SNITT
 SKOLETEYEN KULTURMILJØ



Dato	Revisjon
25.02.2011	