

Detaljregulering

Planhefte 1

Planbeskrivelse

Prosjekt: **E105 Bjørkheim - Storskog**

Parsell: **1B: Ternevann - Elvenes**

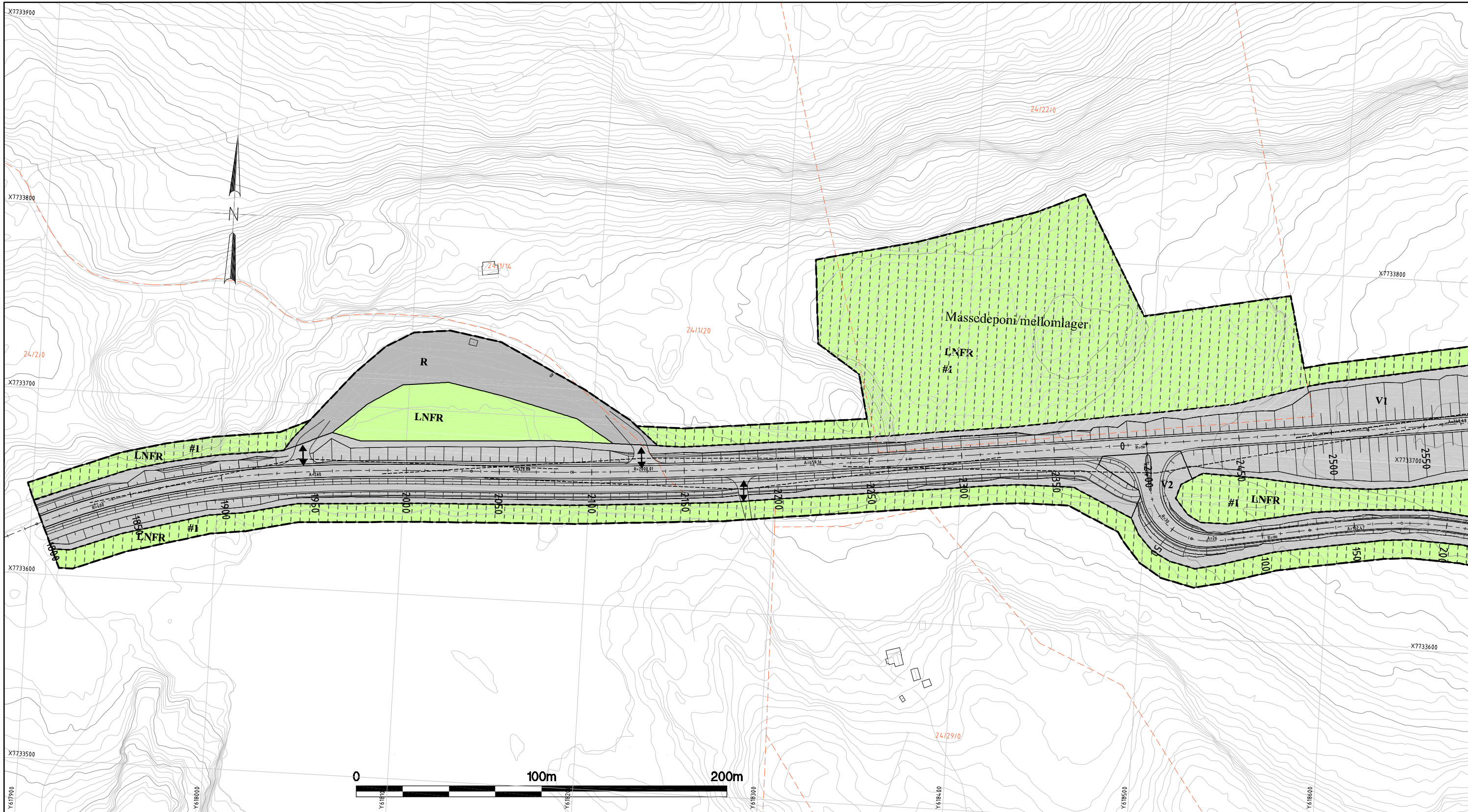
Sør-Varanger kommune

TEKNISKE DATA

Fra profil - til profil: 1800 - 5400
Dimensjoneringsklasse: S2
Fartsgrense: 80 km/t
Trafikkgrunnlag (ÅDT): 2800 i år 2030



Statens vegvesen



TEGNFORKLARING

PBL §12-5 AREALFORMÅL

2. Samferdselsanlegg og teknisk infrastruktur

- Veg (V)
- Rasteplass (R)
- Parkeringsplass (PP)

5. Landbruks-, natur og friluftsområder samt reindrift

- LNFR

6. Bruk og vern av sjø og vassdrag

- Friluftsområde i sjø og vassdrag (FOS)

PBL §12-6 HENSYNSSONER

Faresone

- Høyspenningsanlegg (H370)

Sikringszone

- Andre sikringsoner (H190)

PBL §12-7 BESTEMMELSESMRÅDER

Bestemmelsesområder

- Anlegg- og riggområde (#)

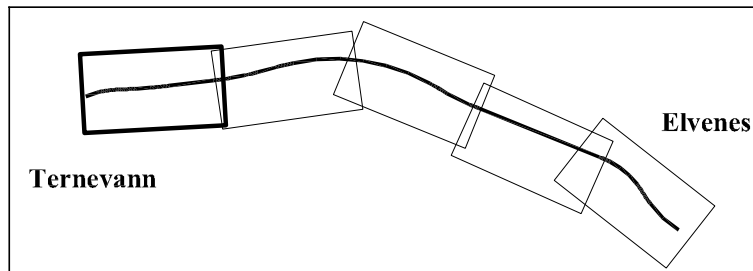
STREKSYMBOLER M.V.

- PLANENS BEGRENSNING
- FORMÅLSGRENSE
- EIENDOMSGRENSE
- FRISIKTLINJE

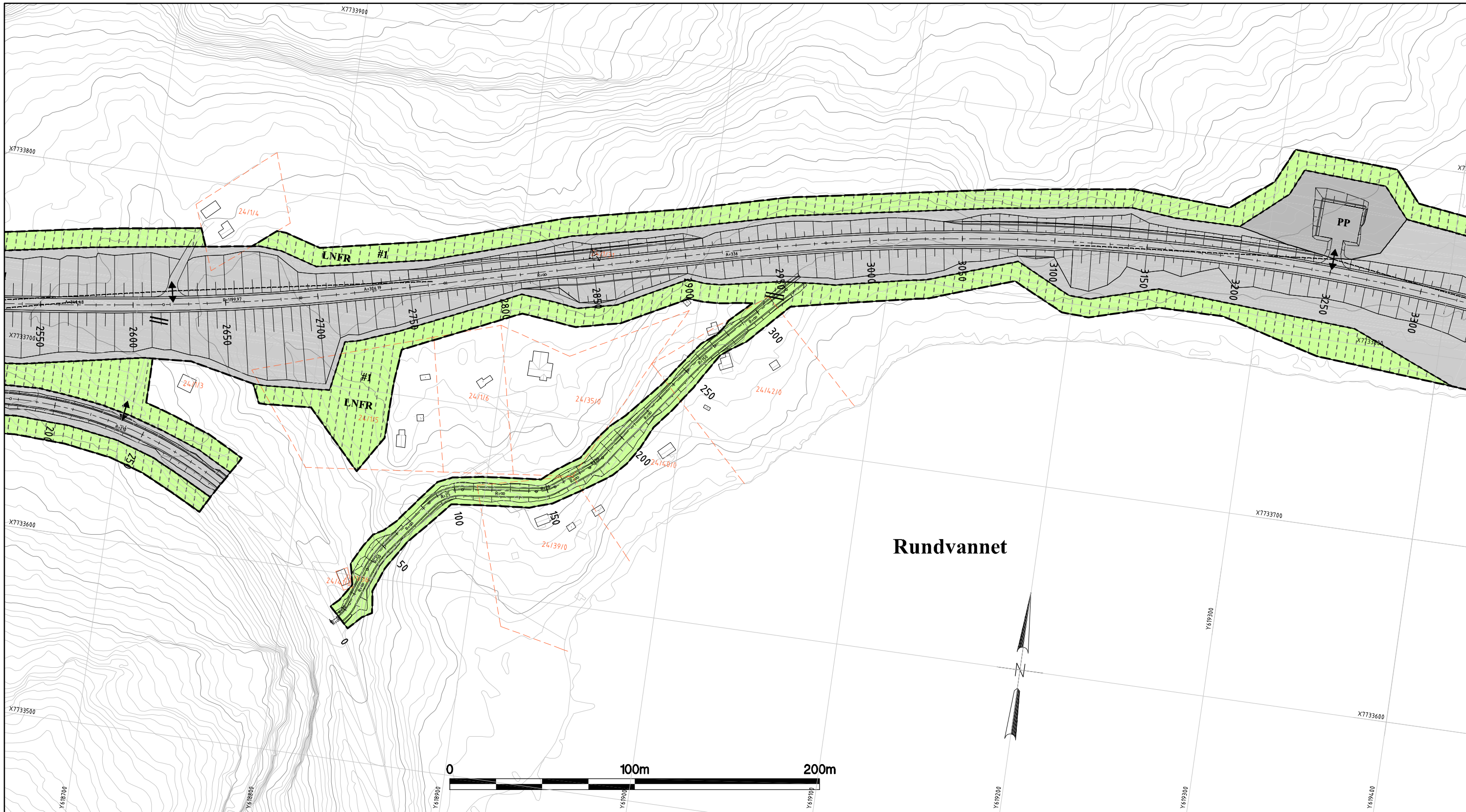
- STENING AV AVKJØRSEL
- AVKJØRSEL
- TUNNELPÅHUGG
- BYGNING SOM RIVES

- 29/2 GÅRDS- OG BRUKSNUMMER

- Senterlinje
- Skulder
- Vegskråning



REVISJONER :	SAKSNR.	DATO	SIGN.
SAKSBEHANDLING IFLG. PLAN- OG BYGNINGSLOVEN			
KUNNGJØRING AV PLANVEDTAK:			
KOMMUNESTYRETS VEDTAK:			
BEHANDLING I UTVALGET FOR PLAN OG SAMFERDSEL:			
OFFENTLIG ETTERSYN I TIDSRUMMET:			10.12.2012 - 28.01.2013
VARSEL OM OPPSTART AV PLANARBEID:			24.02.2011
Sør-Varanger kommune		Prosjektnr.: 502052	Saksbehandler: Bjørn
Planid: 2011017	Arkivsaknr: 11/578	Plandato: 01.12.2012	Profnr: 20E\00105R_00002
Planen er utarbeidet av:		Målestokk: A3: 1:2000 A1: 1:1000	Tegn.nr. R201



TEGNFORKLARING

PBL §12-5 AREALFORMÅL

2. Samferdselsanlegg og teknisk infrastruktur

- Veg (V)
- Raste plass (R)
- Parkerings plass (PP)

5. Landbruks-, natur og friluftsområder samt reindrift

- LNFR
- Friluftsområde i sjø og vassdrag (FOS)

PBL §12-6 HENSYNSSONER

Faresone

- Høyspenninganlegg (H370)

Sikringszone

- Andre sikringssoner (H190)

PBL §12-7 BESTEMMELSESMRÅDER

Bestemmelsesområder

- Anlegg- og riggområde (#)

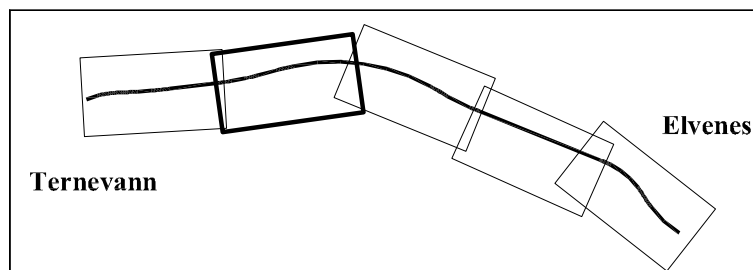
STREKSMBOLER M.V.

- PLANENS BEGRENSNING
- FORMÅLSGRENSE
- EIENDOMSGRENSE
- FRISIKTLINJE

- STENING AV AVKJØRSEL
- AVKJØRSEL
- TUNNELPÅHUGG
- BYGNING SOM RIVES

2912 GÅRDS- OG BRUKSNUMMER

- Senterlinje
- Skulder
- Vegskråning



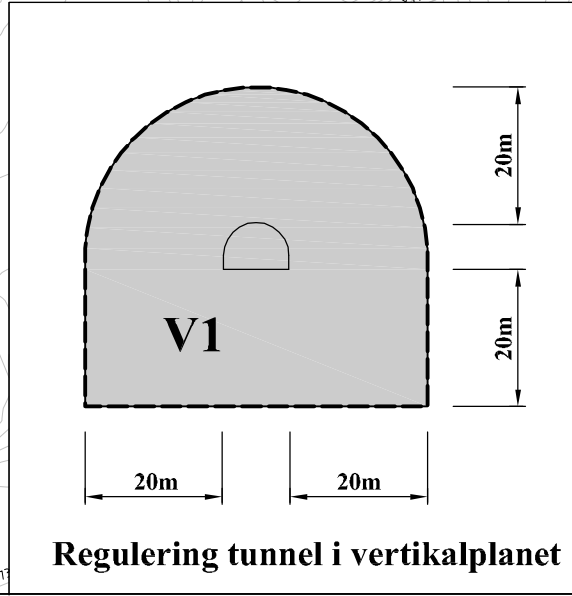
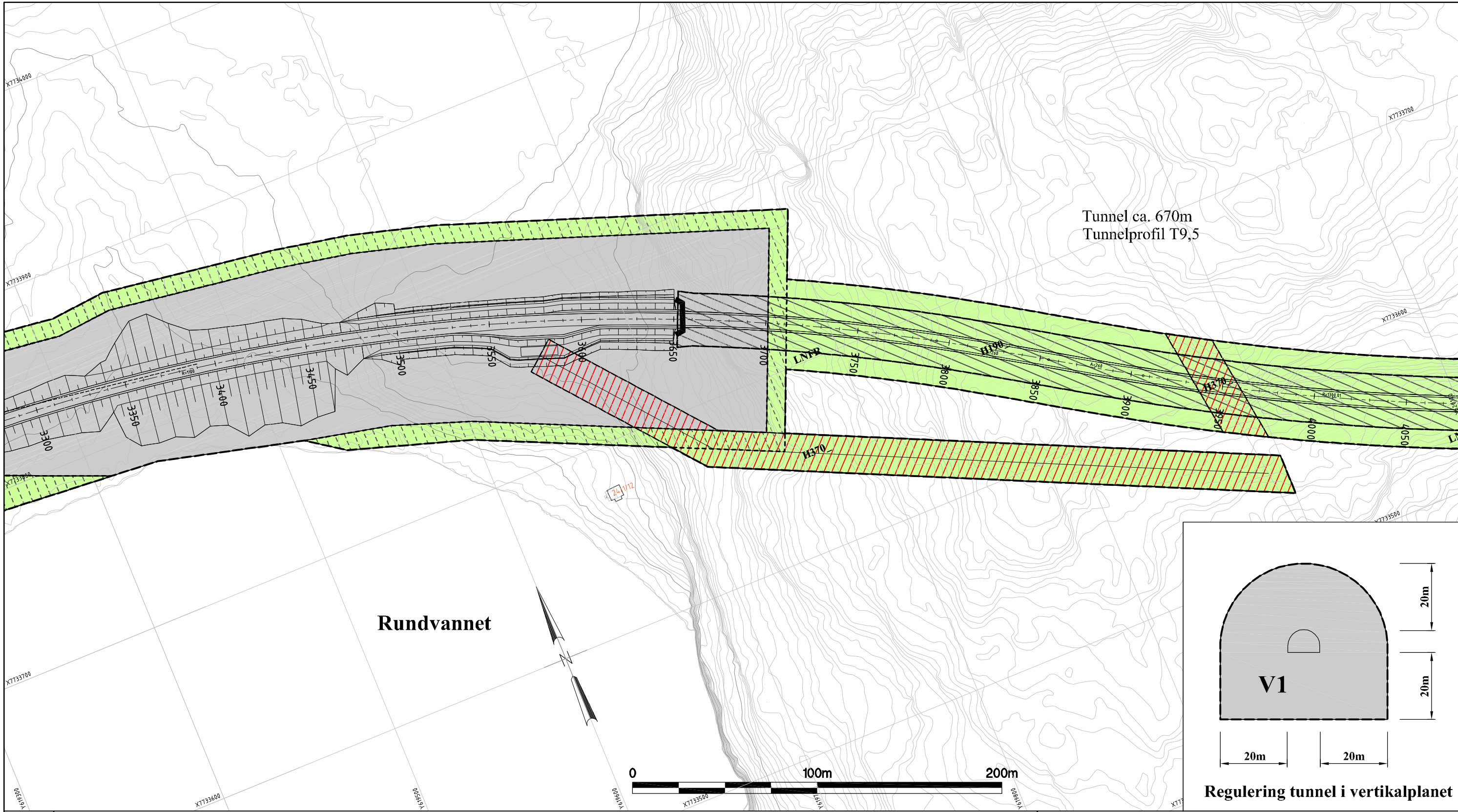
REVISJONER :	SAKS NR.	DATO	SIGN.

SAKSBEHANDLING IFLG. PLAN- OG BYGNINGSLOVEN

KUNNGJØRING AV PLANVEDTAK:			
KOMMUNESTYRETS VEDTAK:			
BEHANDLING I UTVALGET FOR PLAN OG SAMFERDSEL:			
OFFENTLIG ETTERSYN I TIDSRØMMET:	10.12.2012 - 28.01.2013		Bjamej
VARSEL OM OPPSTART AV PLANARBEID:	24.02.2011		Johnnj

DETALJREGULERING
 MED BESTEMMELSER FOR:
E105 Bjørkheim - Storskog
 Parsell 1B: Rundvatn - Elvenes

Sør-Varanger kommune		Prosjektnr.: 502052	Saksbehandler: Bjamej
Planid: 2011017	Arkivsaknr: 11/578	Plan dato: 01.12.2012	Profnr: 20EV00105R_00002
Planen er utarbeidet av:		Målestokk: A3: 1:2000 A1: 1:1000	Tegn.nr. R202



TEGNFORKLARING

PBL §12-5 AREALFORMÅL

- 2. Samferdselsanlegg og teknisk infrastruktur
 - Veg (V)
 - Rasteplass (R)
 - Parkeringsplass (PP)
- 5. Landbruks-, natur og friluftsområder samt reindrift
 - LNFR
- 6. Bruk og vern av sjø og vassdrag
 - Friluftsområde i sjø og vassdrag (FOS)

PBL §12-6 HENSYNSSONER

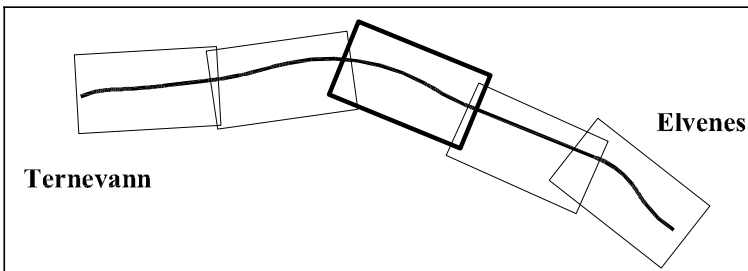
- Faresone
 - Høyspenningsanlegg (H370)
- Sikringszone
 - Andre sikringssoner (H190)

PBL §12-7 BESTEMMELSESMRÅDER

- Bestemmelsesområder
 - Anlegg- og riggområde (#)

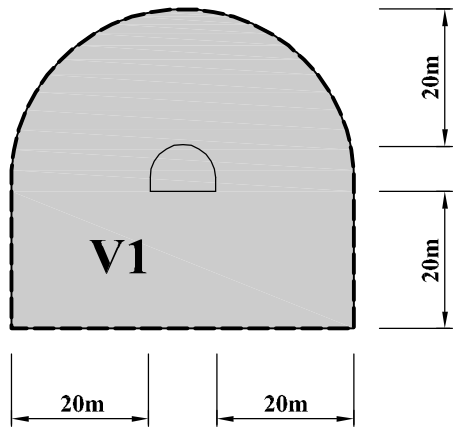
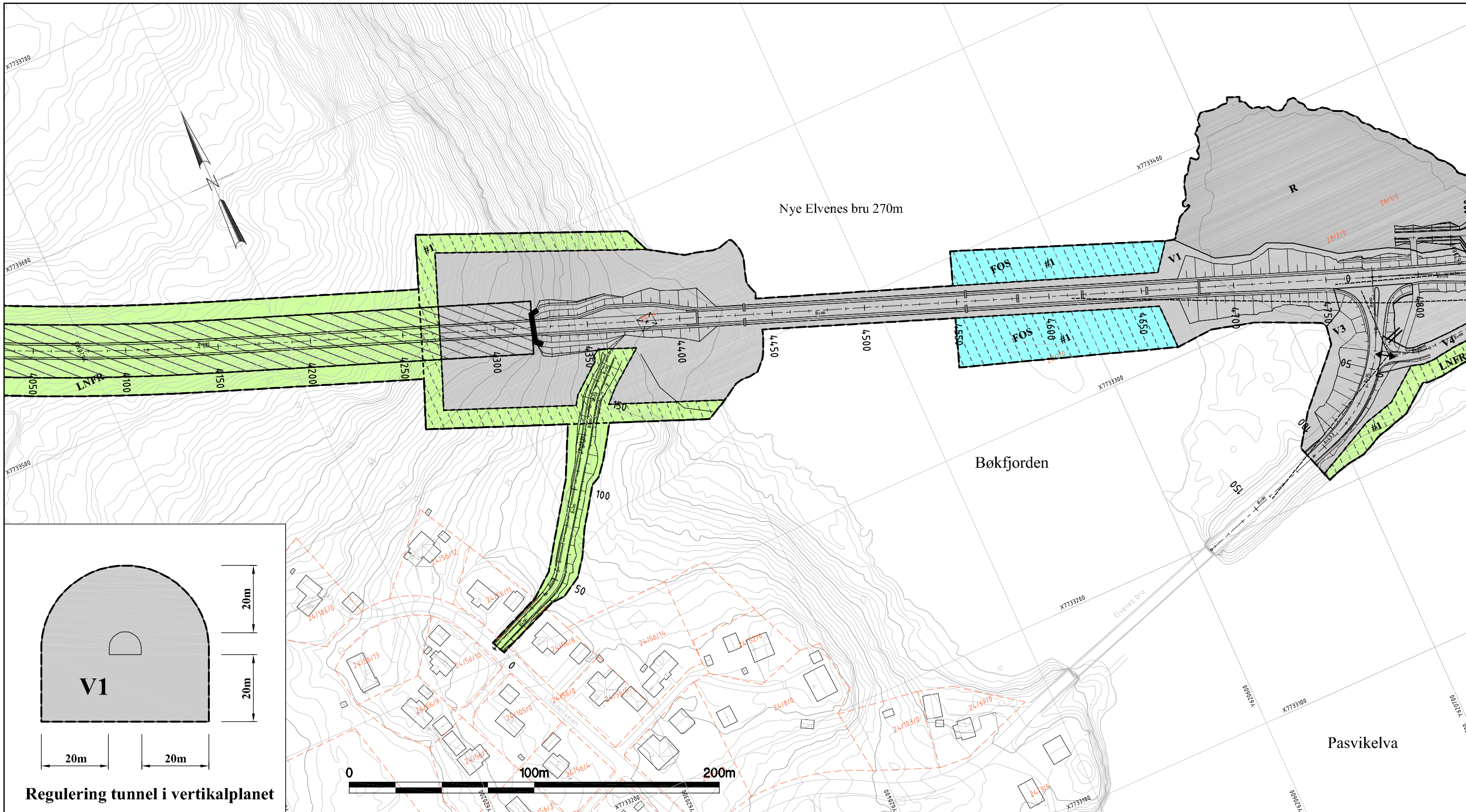
STREKSMBOLER M.V.

- PLANENS BEGRENSNING
- FORMÅLSGRENSE
- EIENDOMSGRENSE
- FRISIKTLINJE
- STENING AV AVKJØRSEL
- AVKJØRSEL
- TUNNELPÅHUGG
- BYGNING SOM RIVES
- 2912 GÅRDS- OG BRUKSNUMMER
- Senterlinje
- Skulder
- Vegskråning



REVISJONER :	SAKSNR.	DATO	SIGN.
SAKSBEHANDLING IFLG. PLAN- OG BYGNINGSLOVEN			
KUNNGJØRING AV PLANVEDTAK:			
KOMMUNESTYRETS VEDTAK:			
BEHANDLING I UTVALGET FOR PLAN OG SAMFERDSEL:			
OFFENTLIG ETTERSYN I TIDSRUMMET:			10.12.2012 - 28.01.2013
VARSEL OM OPPSTART AV PLANARBEID:			24.02.2011
Sør-Varanger kommune		Prosjektnr.: 502052	Saksbehandler: Bjørn Eide
Planid: 2011017	Arkivsaknr: 11/578	Plandato: 01.12.2012	Profnr.: 20EV00105R_00002
Planen er utarbeidet av:		Målestokk: A3: 1:2000	A1: 1:1000
		R203	

DETALJREGULERING
 MED BESTEMMELSER FOR:
E105 Bjørkheim - Storskog
 Parsell 1B: Rundvatn - Elvenes



Regulering tunnel i vertikalplanet

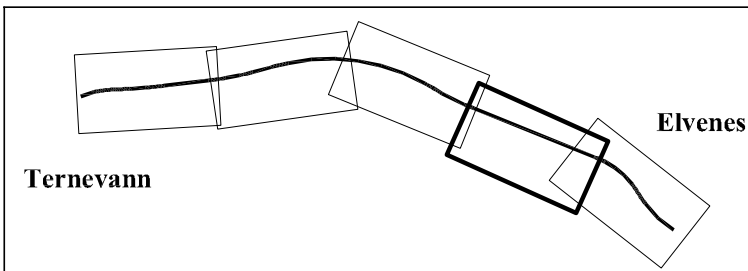
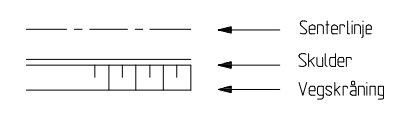


TEGNFORKLARING

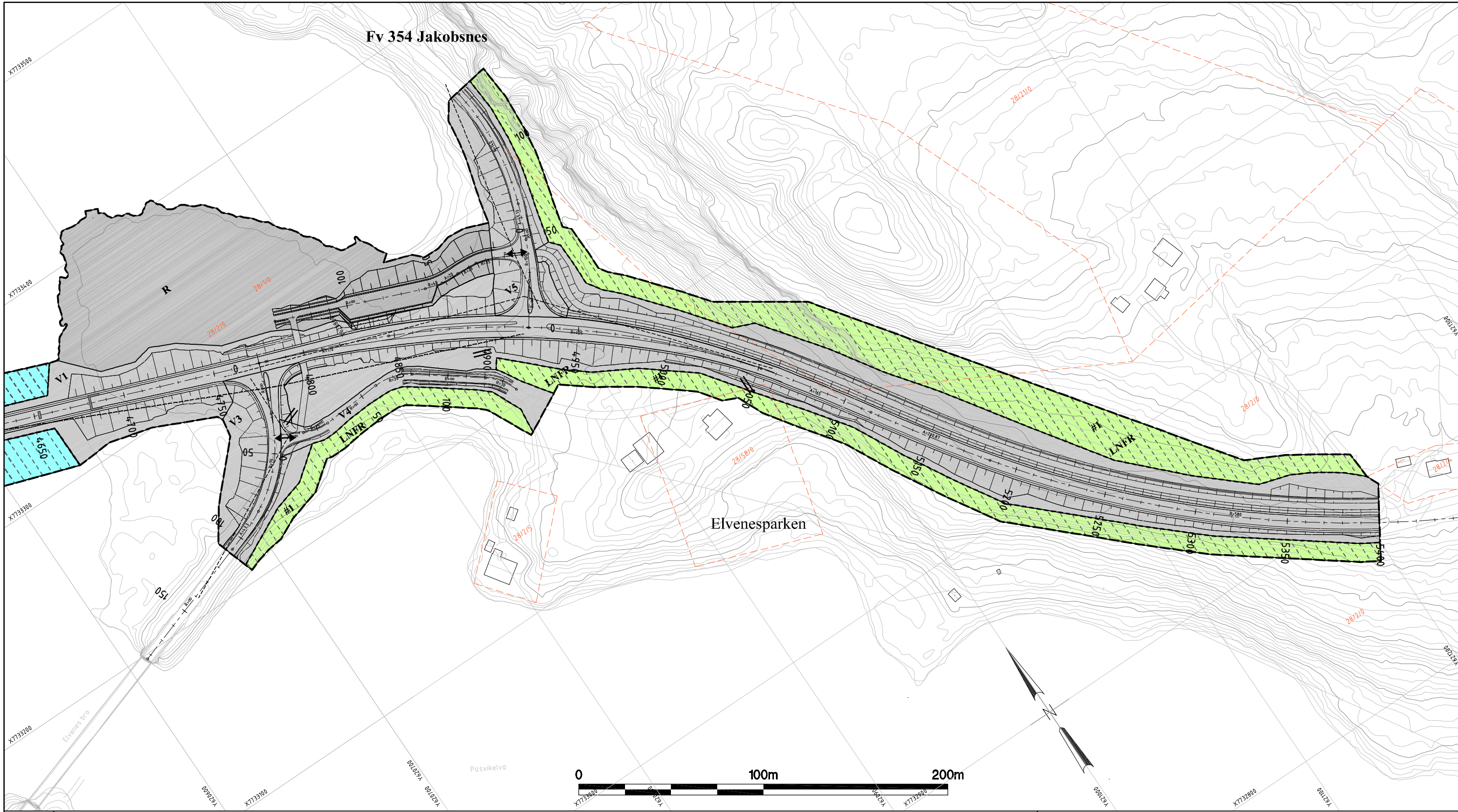
- PBL §12-5 AREALFORMÅL**
- 2. Samferdselsanlegg og teknisk infrastruktur
 - Veg (V)
 - Rasteplass (R)
 - Parkeringsplass (PP)
 - 5. Landbruks-, natur og friluftsområder samt reindrift
 - LNFR
 - 6. Bruk og vern av sjø og vassdrag
 - Friluftsområde i sjø og vassdrag (FOS)

- PBL §12-6 HENSYNSSONER**
- Faresone
 - Høyspenningsanlegg (H370)
 - Sikringszone
 - Andre sikringssoner (H190)
- PBL §12-7 BESTEMMELSESMÅL**
- Bestemmelsesområder
 - Anlegg- og riggområde (#)

- STREKSYMBOLER M.V.**
- PLANENS BEGRENSNING
 - FORMÅLSGRENSE
 - EIENDOMSGRENSE
 - FRISIKTLINJE
 - STENING AV AVKJØRSEL
 - AVKJØRSEL
 - TUNNELPÅHUGG
 - BYGNING SOM RIVES
 - 2912 GÅRDS- OG BRUKSNUMMER



REVISJONER :	SAKSNR.	DATO	SIGN.
SAKSBEHANDLING IFLG. PLAN- OG BYGNINGSLOVEN			
KUNNGJØRING AV PLANVEDTAK:			
KOMMUNESTYRETS VEDTAK:			
BEHANDLING I UTVALGET FOR PLAN OG SAMFERDSEL:			
OFFENTLIG ETTERSYN I TIDSRUMMET:			10.12.2012 - 28.01.2013
VARSEL OM OPPSTART AV PLANARBEID:			24.02.2011
Sør-Varanger kommune		Prosjektnr: 502052	Saksbehandler: Bjarnje
Planid: 2011017	Arkivsaknr: 11/578	Plandato: 01.12.2012	Profnr: 20EV00105R_00002
Planen er utarbeidet av:		Målestokk: A3: 1:2000 A1: 1:1000	Tegn.nr. R204



TEGNFORKLARING

PBL §12-5 AREALFORMÅL

- 2. Samferdselsanlegg og teknisk infrastruktur
 - Veg (V)
 - Rasteplass (R)
 - Parkeringsplass (PP)
- 5. Landbruks-, natur og friluftsområder samt reindrift
 - LNFR
- 6. Bruk og vern av sjø og vassdrag
 - Friluftsområde i sjø og vassdrag (FOS)

PBL §12-6 HENSYNSSONER

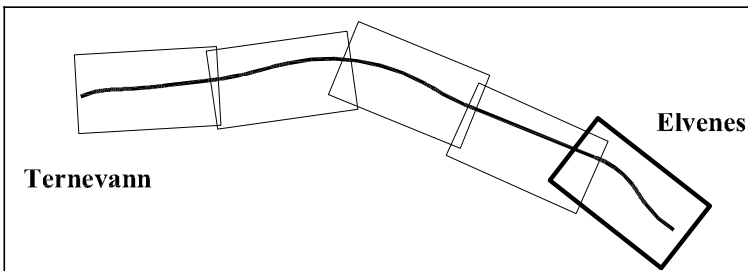
- Faresone
 - Høyspenningsanlegg (H370)
- Sikringszone
 - Andre sikringssoner (H190)

PBL §12-7 BESTEMMELSESMÅL

- Bestemmelsesområder
 - Anlegg- og riggområde (#)

STREKSYMBOLER M.V.

- PLANENS BEGRENSNING
- FORMÅLSGRENSE
- EIENDOMSGRENSE
- FRISIKTLINJE
- STENING AV AVKJØRSEL
- AVKJØRSEL
- TUNNELPÅHUGG
- BYGNING SOM RIVES
- 2912 GÅRDS- OG BRUKSNUMMER
- Senterlinje
- Skulder
- Vegskråning



REVISJONER :	SAKSNR.	DATO	SIGN.
SAKSBEHANDLING IFLG. PLAN- OG BYGNINGSLOVEN			
KUNNGJØRING AV PLANVEDTAK:			
KOMMUNESTYRETS VEDTAK:			
BEHANDLING I UTVALGET FOR PLAN OG SAMFERDSEL:			
OFFENTLIG ETTERSYN I TIDSRUMMET:			10.12.2012 - 28.01.2013
VARSEL OM OPPSTART AV PLANARBEID:			24.02.2011
Sør-Varanger kommune		Prosjektnr:	Saksbehandler:
Planid:	Arkivsaknr:	502052	Bjarne
2011017	11/578	Plandato:	Profnr:
Planen er utarbeidet av:		Målestokk:	A1: 1:1000
		Tegn.nr.	R205
E105 Bjørkheim - Storskog		Parsell 1B: Rundvatn - Elvenes	