



Statens vegvesen

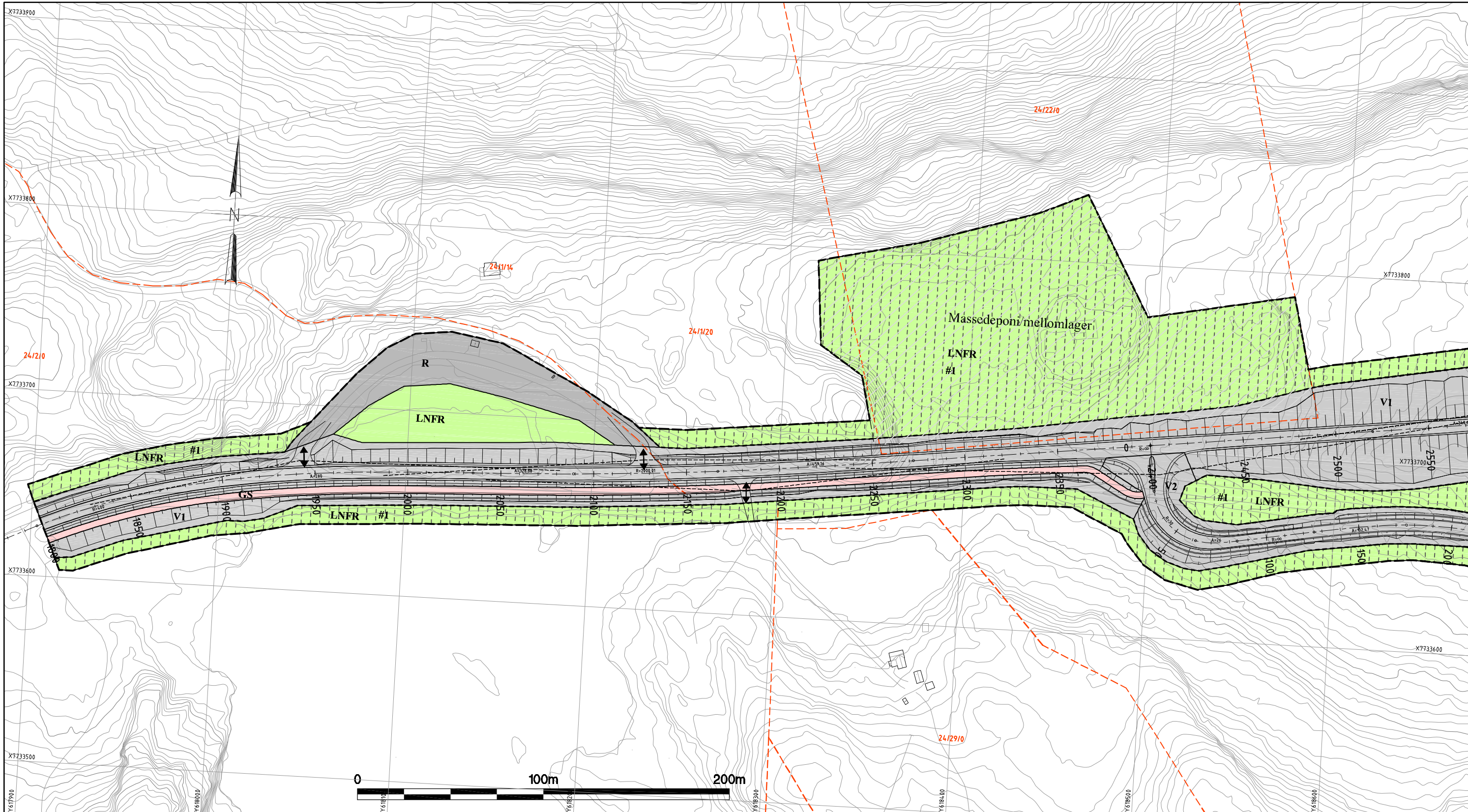
DETALJREGULERING

Planhefte

Prosjekt: E105

Parsell: 1B Rundvatnet - Elvenes
Sør-Varanger kommune





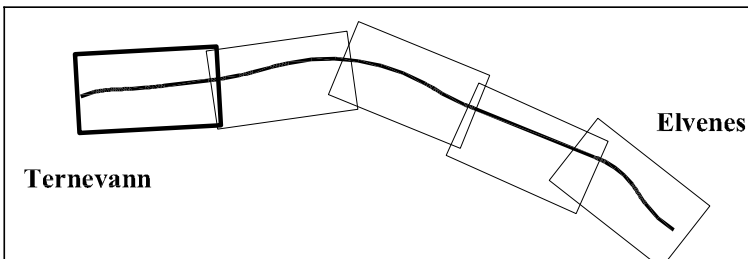
TEGNFORKLARING

- PBL §12-5 AREALFORMÅL**
- 2. Samferdselsanlegg og teknisk infrastruktur
 - Veg (V)
 - Rasteplass (R), Parkeringsplass (PP)
 - Gang-/sykkelveg (GS)
 - 5. Landbruks-, natur og friluftsområder samt reindrift
 - LNFR
 - 6. Bruk og vern av sjø og vassdrag
 - Friluftsområde i sjø og vassdrag (FOS)

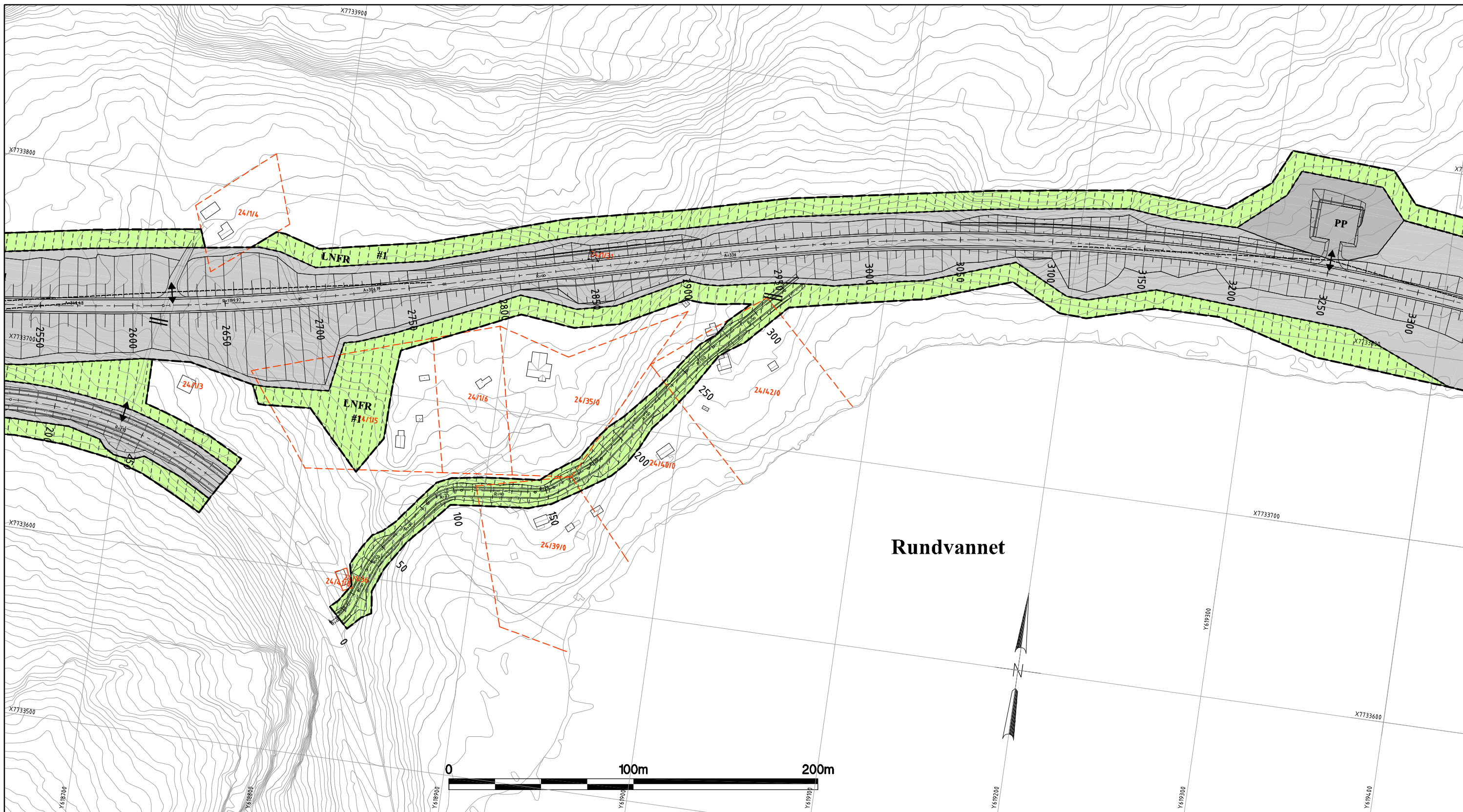
- PBL §12-6 HENSYNSSONER**
- Høyspeningsanlegg (H370)
 - Sikringszone
 - Andre sikringssoner (H190)
- PBL §12-7 BESTEMMELSESMÅRÅDER**
- Anlegg- og riggområde (#)

- STREKSYMBOLER M.V.**
- PLANENS BEGRENSNING
 - FORMÅLSGRENSE
 - EIENDOMSGRENSE
 - FRISIKTLINJE
 - STENING AV AVKJØRSEL
 - AVKJØRSEL
 - TUNNELPÅHUGG
 - BYGNING SOM RIVES
 - 2912 GÅRDS- OG BRUKSNUMMER

- Senterlinje
- Skulder
- Vegskråning



REVISJONER :	SAKSNR.	DATO	SIGN.
A Justert formålsgrense pr.1800-1950, samt langs adkomstveg mot Elvenes. Lagt inn formål G/S-veg, lagt inn bestemmelsesområde for hytteveg og for adkomstveg til bru. Lagt inn LNFR-område og bestemmelsesområde ved brufot og rasteplass.		13.02.2013	Bjarne
SAKSBEHANDLING IFLG. PLAN- OG BYGNINGSLOVEN			
KUNNGJØRING AV PLANVEDTAK:			
KOMMUNESTYRETS VEDTAK:			
BEHANDLING I UTVALGET FOR PLAN OG SAMFERDSEL:			
OFFENTLIG ETTERSYN I TIDSRØMMET:		10.12.2012 - 28.01.2013	Bjarnej
VARSEL OM OPPSTART AV PLANARBEID:		24.02.2011	Johnnj
DETALJREGULERING		Sør-Varanger kommune	Prosjektnr: 502052
MED BESTEMMELSER FOR:		Planid: 2011017	Arkivsaknr: 11/578
E105 Bjørkheim - Storskog		Planidato: 01.12.2012	Profnr: 20E00105R_00002
Parsell 1B: Rundvatn - Elvenes		Målestokk: A3: 1:2000 A1: 1:1000	
		Tegn.nr. R201	



TEGNFORKLARING

PBL §12-5 AREALFORMÅL

- 2. Samferdselsanlegg og teknisk infrastruktur
- Veg (V)
- Rasteplass (R), Parkeringsplass (PP)
- Gang-/sykkelveg (GS)

5. Landbruks-, natur og friluftsområder samt reindrift

- LNF#1
- Friluftsområde i sjø og vassdrag (FOS)

PBL §12-6 HENSYNSSONER

- Faresone
- Høyspenningsanlegg (H370)
- Sikringszone
- Andre sikringssoner (H190)

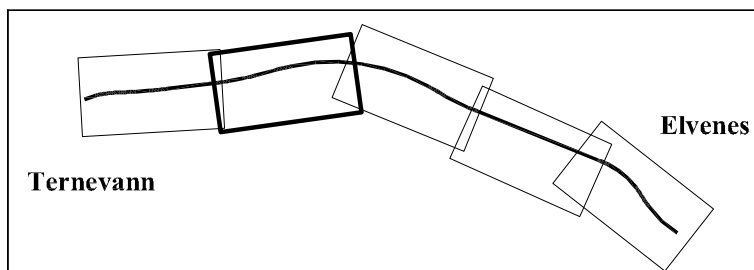
PBL §12-7 BESTEMMELSESMÅL

- Bestemmelsesområder
- Anlegg- og riggområde (#)

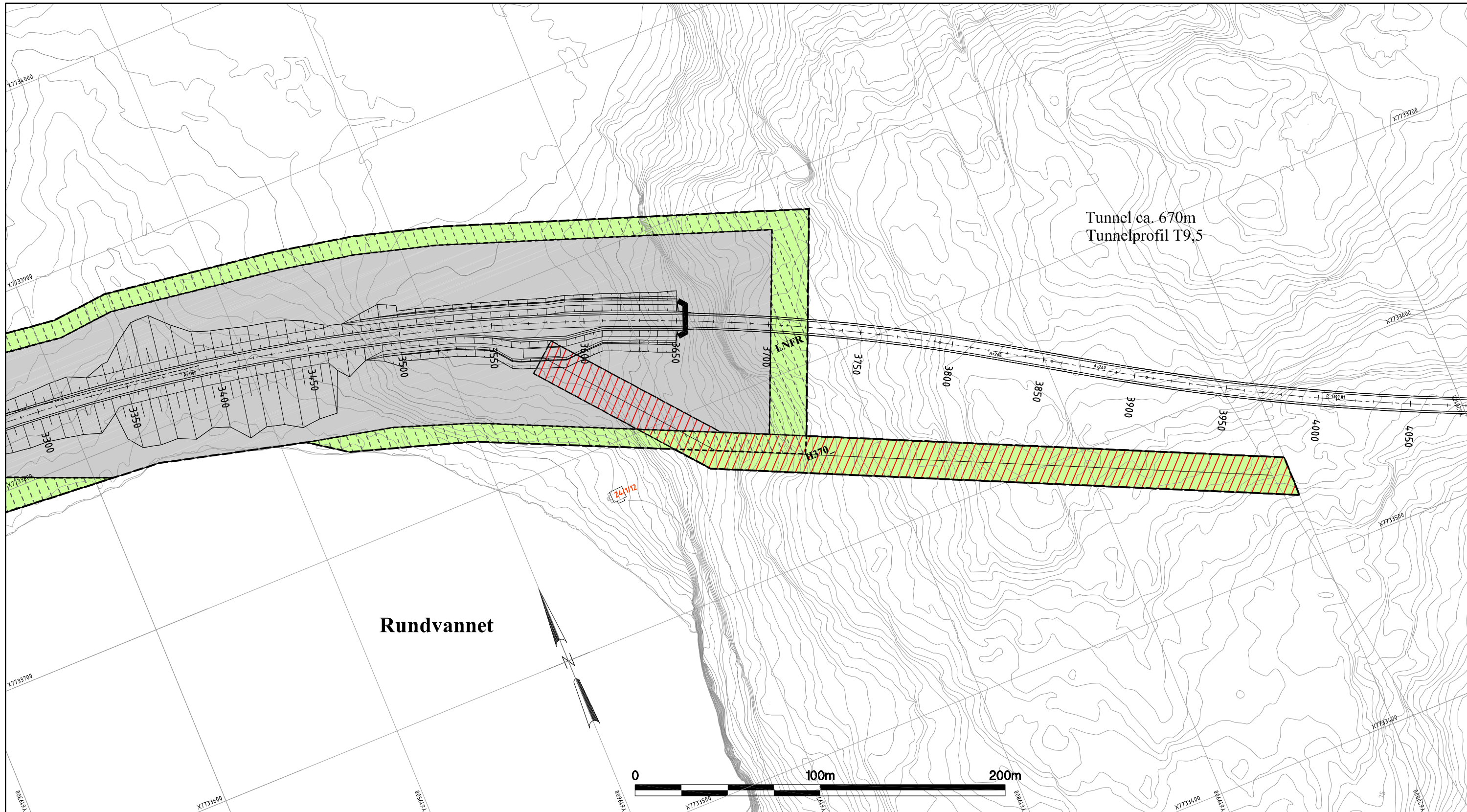
STREKSYSMBOLER M.V.

- PLANENS BEGRENSNING
- FORMÅLSGRENSE
- EIENDOMSGRENSE
- FRISIKTLINJE
- STENING AV AVKJØRSEL
- AVKJØRSEL
- TUNNELPÅHUGG
- BYGNING SOM RIVES
- 2912 GÅRDS- OG BRUKSNUMMER

- Senterlinje
- Skulder
- Vegskråning



REVISJONER :	SAKSNR.	DATO	SIGN.
A Justert formålsgrense pr.1800-1950, samt langs adkomstveg mot Elvenes. Lagt inn formål G/S-veg, lagt inn bestemmelsesområde for hytteveg og for adkomstveg til bru. Lagt inn LNF#1-område og bestemmelsesområde ved brutot og rasteplass.		13.02.2013	Bjarne
SAKSBEHANDLING IFLG. PLAN- OG BYGNINGSLOVEN			
KUNNGJØRING AV PLANVEDTAK:			
KOMMUNESTYRETS VEDTAK:			
BEHANDLING I UTVALGET FOR PLAN OG SAMFERDSEL:			
OFFENTLIG ETTERSYN I TIDSRØMMET:	10.12.2012 - 28.01.2013		Bjarnej
VARSEL OM OPPSTART AV PLANARBEID:	24.02.2011		Johnnj
DETALJREGULERING		Sør-Varanger kommune	Prosjektnr: 502052
MED BESTEMMELSER FOR:		Planid: 2011017	Arkivsaknr: 11/578
E105 Bjørkheim - Storskog		Plan dato: 01.12.2012	Profnr: 20EV00105R_00002
Parsell 1B: Rundvatn - Elvenes		Planen er utarbeidet av:	Målestokk: A3: 1:2000 A1: 1:1000
			Tegn.nr. R202



Tunnel ca. 670m
Tunnelfprofil T9,5

Rundvannet



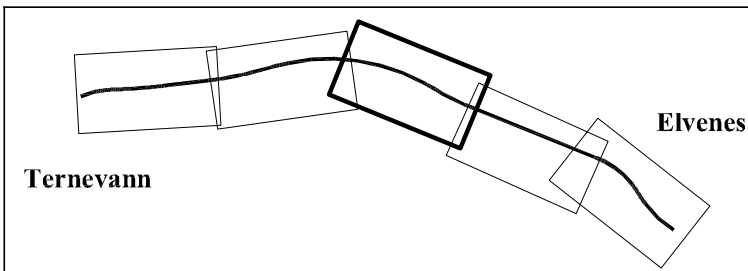
TEGNFORKLARING

- PBL §12-5 AREALFORMÅL**
- 2. Samferdselsanlegg og teknisk infrastruktur
 - Veg (V)
 - Rasteplass (R), Parkeringsplass (PP)
 - Gang-/sykkelveg (GS)
 - 5. Landbruks-, natur og friluftsområder samt reindrift
 - LNFR
 - 6. Bruk og vern av sjø og vassdrag
 - Friluftsområde i sjø og vassdrag (FOS)

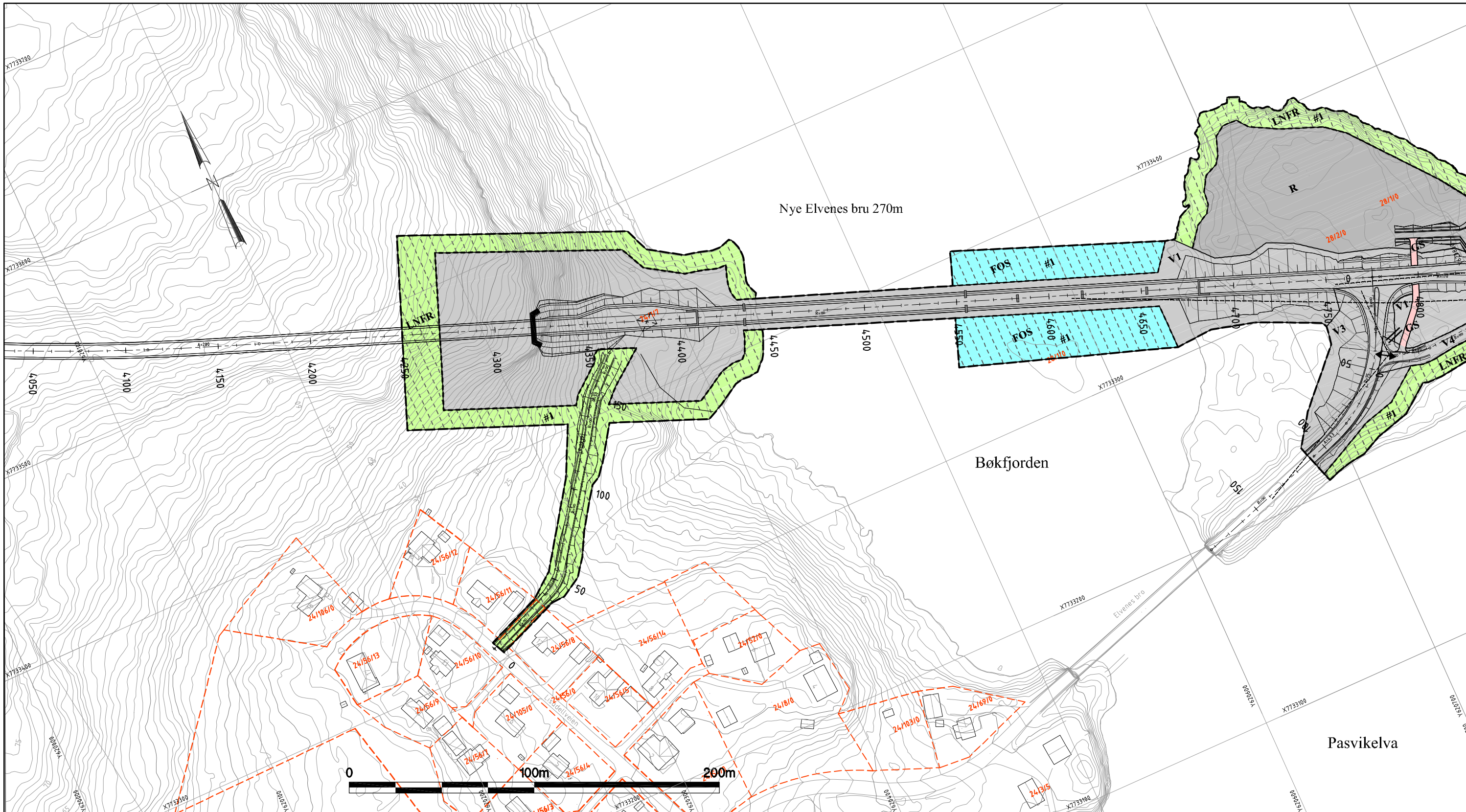
- PBL §12-6 HENSYNSSONER**
- Faresone
 - Høyspeningsanlegg (H370)
 - Sikringszone
 - Andre sikringssoner (H190)
- PBL §12-7 BESTEMMELSESMÅL**
- Bestemmelsesområder
 - Anlegg- og riggområde (#)

- STREKSYSMBOLER M.V.**
- PLANENS BEGRENSNING
 - FORMÅLSGRENSE
 - EIENDOMSGRENSE
 - FRISIKTLINJE
 - STENING AV AVKJØRSEL
 - AVKJØRSEL
 - TUNNELPÅHUGG
 - BYGNING SOM RIVES
 - 2912 GÅRDS- OG BRUKSNUMMER

- Senterlinje
- Skulder
- Vegskråning



REVISJONER :	SAKSNR.	DATO	SIGN.
A Justert formålsgrense pr.1800-1950, samt langs adkomstveg mot Elvenes. Lagt inn formål G/S-veg, lagt inn bestemmelsesområde for hytteveg og for adkomstveg til bru. Lagt inn LNFR-område og bestemmelsesområde ved brufot og rasteplass. Fjernet formål over tunnel.		21.02.2013	Bjørne
SAKSBEHANDLING IFLG. PLAN- OG BYGNINGSLOVEN			
KUNNGJØRING AV PLANVEDTAK:			
KOMMUNESTYRETS VEDTAK:			
BEHANDLING I UTVALGET FOR PLAN OG SAMFERDSEL:			
OFFENTLIG ETTERSYN I TIDSRØMME:	10.12.2012 - 28.01.2013		Bjarne Johnnj
VARSEL OM OPPSTART AV PLANARBEID:	24.02.2011		
DETALJREGULERING		Sør-Varanger kommune	Prosjektnr: 502052
MED BESTEMMELSER FOR:		Planid: 2011017	Arkivsaknr: 11/578
E105 Bjørkheim - Storskog		Planidato: 01.12.2012	Profnr: 20EV00105R_00002
Parsell 1B: Rundvatn - Elvenes		Planen er utarbeidet av:	Målestokk: A3: 1:2000 A1: 1:1000
			Tegn.nr. R203



TEGNFORKLARING

PBL §12-5 AREALFORMÅL

2. Samferdselsanlegg og teknisk infrastruktur

- Veg (V)
- Rasteplass (R), Parkeringsplass (PP)
- Gang-/sykkelveg (GS)

5. Landbruks-, natur og friluftsområder samt reindrift

- LNFR
- Friluftsområde i sjø og vassdrag (FOS)

PBL §12-6 HENSYNSSONER

Faresone

- Høyspenningsanlegg (H370)

Sikringszone

- Andre sikringssoner (H190)

PBL §12-7 BESTEMMELSESMÅRÅDER

Bestemmelsesområder

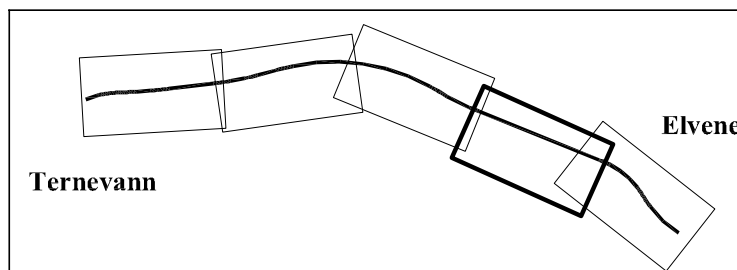
- Anlegg- og riggområde (#)

STREKSYMBOLER M.V.

- PLANENS BEGRENSNING
- FORMÅLSGRENSE
- EIENDOMSGRENSE
- FRISIKTLINJE

- STENING AV AVKJØRSEL
- AVKJØRSEL
- TUNNELPÅHUGG
- BYGNING SOM RIVES
- 2912 GÅRDS- OG BRUKSNUMMER

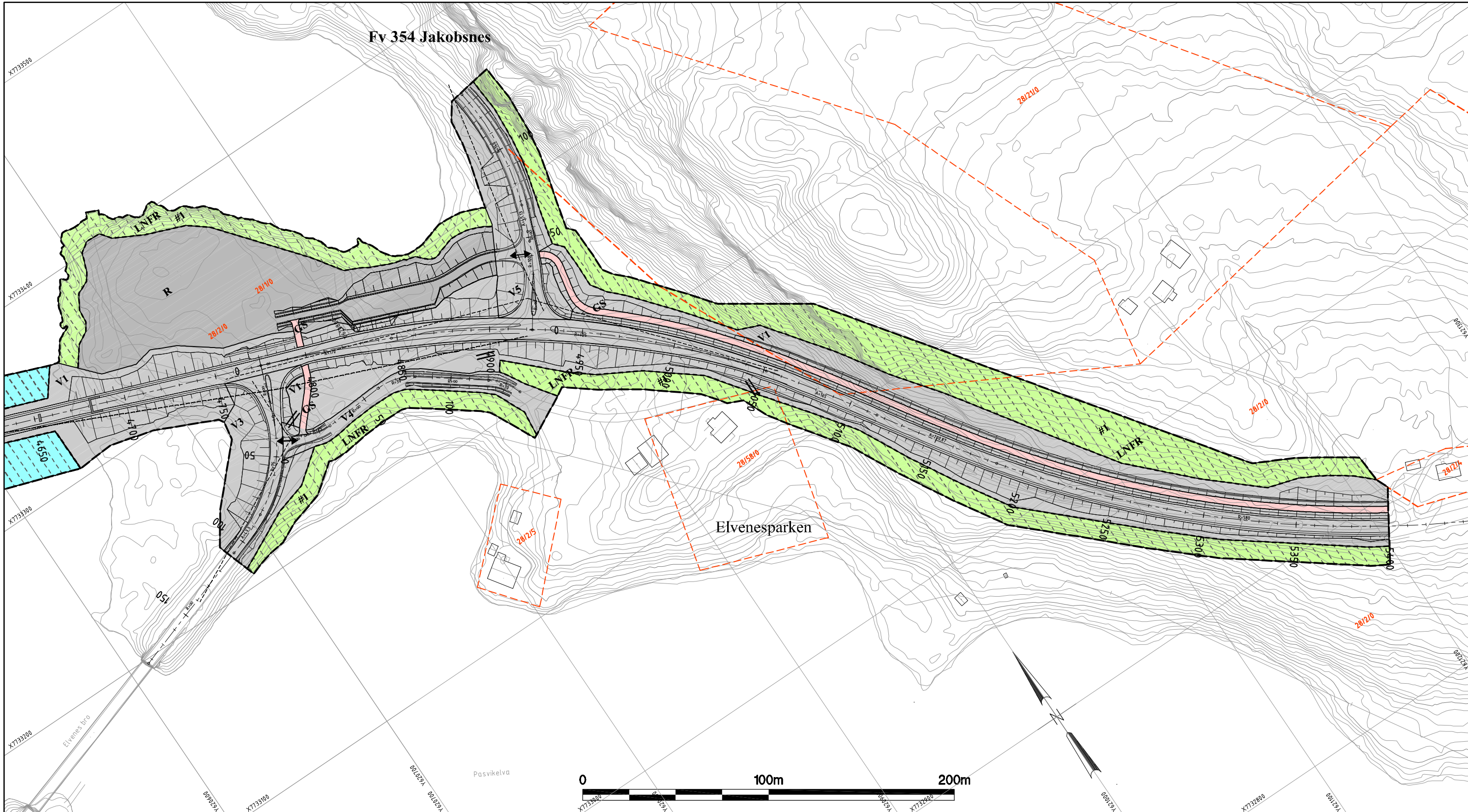
- Senterlinje
- Skulder
- Vegskråning



REVISJONER :	SAKSNR.	DATO	SIGN.
A Justert formålsgrense pr.1800-1950, samt langs adkomstveg mot Elvenes. Lagt inn formål G/S-veg, lagt inn bestemmelsesområde for hytteveg og for adkomstveg til bru. Lagt inn LNFR-område og bestemmelsesområde ved brufot og rasteplass. Fjernet formål over tunnel.		21.02.2013	Bjarne
SAKSBEHANDLING IFLG. PLAN- OG BYGNINGSLOVEN			
KUNNGJØRING AV PLANVEDTAK:			
KOMMUNESTYRETS VEDTAK:			
BEHANDLING I UTVALGET FOR PLAN OG SAMFERDSEL:			
OFFENTLIG ETTERSYN I TIDSRUMMET:	10.12.2012 - 28.01.2013		Bjarne
VARSEL OM OPPSTART AV PLANARBEID:	24.02.2011		Johann

DETALJREGULERING
MED BESTEMMELSER FOR:
E105 Bjørkheim - Storskog
Parsell 1B: Rundvatn - Elvenes

Sør-Varanger kommune		Prosjektnr:	Saksbehandler:
Planid:	Arkivsaknr:	502052	Bjarne
2011017	11/578	Plandato:	Profnr:
		01.12.2012	20E00105R_00002
Planen er utarbeidet av:		Målestokk:	A1: 1:1000
		Tegn.nr.	R204

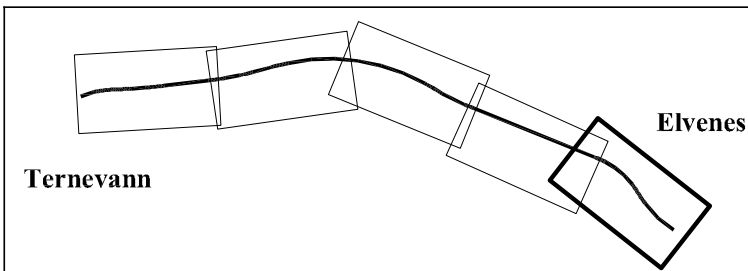
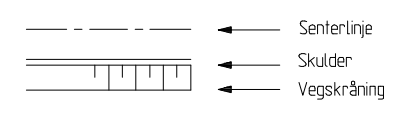


TEGNFORKLARING

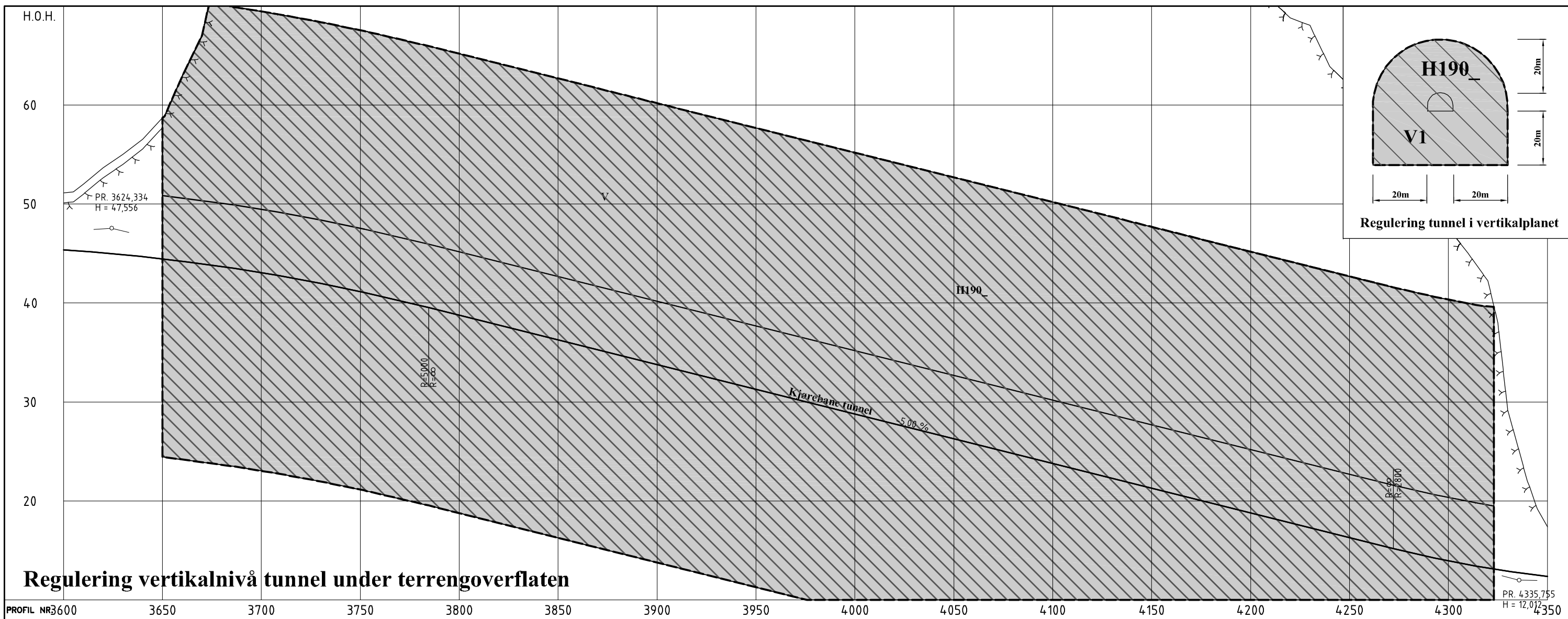
- PBL §12-5 AREALFORMÅL**
- 2. Samferdselsanlegg og teknisk infrastruktur
 - Veg (V)
 - Rasteplass (R), Parkeringsplass (PP)
 - Gang-/sykkelveg (GS)
 - 5. Landbruks-, natur og friluftsområder samt reindrift
 - LNFR
 - 6. Bruk og vern av sjø og vassdrag
 - Friluftsområde i sjø og vassdrag (FOS)

- PBL §12-6 HENSYNSSONER**
- Faresone
 - Høyspenningsanlegg (H370)
 - Sikringszone
 - Andre sikringssoner (H190)
- PBL §12-7 BESTEMMELSESMÅL**
- Bestemmelsesområder
 - Anlegg- og riggområde (#)

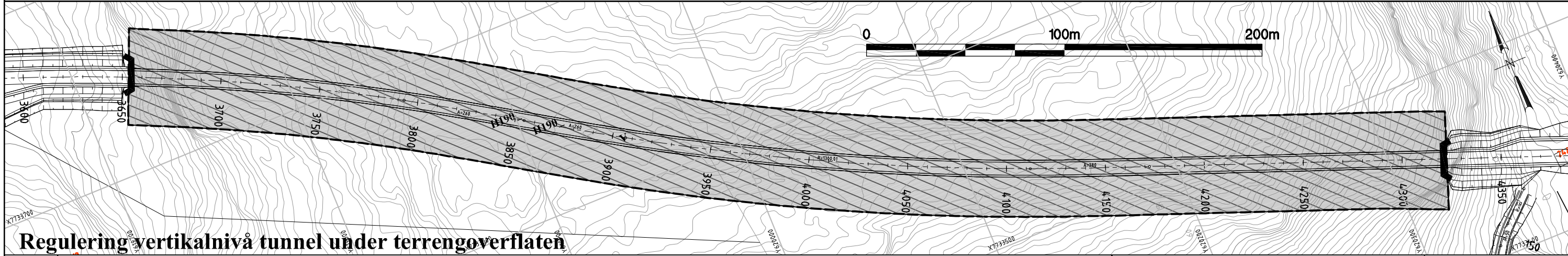
- STREKSYMBOLER M.V.**
- PLANENS BEGRENSNING
 - FORMÅLSGRENSE
 - EIENDOMSGRENSE
 - FRISIKTLINJE
- || STENING AV AVKJØRSEL
 ↔ AVKJØRSEL
 U TUNNELPÅHUGG
 [X] BYGNING SOM RIVES
 2912 GÅRDS- OG BRUKSNUMMER



REVISJONER :	SAKSNR.	DATO	SIGN.
A Justert formålsgrense pr.1800-1950, samt langs adkomstveg mot Elvenes. Lagt inn formål G/S-veg, lagt inn bestemmelsesområde for hytteveg og for adkomstveg til bru. Lagt inn LNFR-område og bestemmelsesområde ved brufot og rasteplass.		13.02.2013	Bjarne
SAKSBEHANDLING IFLG. PLAN- OG BYGNINGSLOVEN			
KUNNGJØRING AV PLANVEDTAK:			
KOMMUNESTYRETS VEDTAK:			
BEHANDLING I UTVALGET FOR PLAN OG SAMFERDSEL:			
OFFENTLIG ETTERSYN I TIDSRUMMET:	10.12.2012 - 28.01.2013		Bjarnej
VARSEL OM OPPSTART AV PLANARBEID:	24.02.2011		Jahnj
DETALJREGULERING		Sør-Varanger kommune	Prosjektnr: 502052
MED BESTEMMELSER FOR:		Planid: 2011017	Arkivsaknr: 11/578
E105 Bjørkheim - Storskog		Planidato: 01.12.2012	Profnr: 20E00105R_00002
Parsell 1B: Rundvatn - Elvenes		Planen er utarbeidet av:	Målestokk: A3: 1:2000 A1: 1:1000
			Tegn.nr. R205



Regulering vertikalnivå tunnel under terrengoverflaten



Regulering vertikalnivå tunnel under terrengoverflaten

TEGNFORKLARING	PBL §12-5 AREALFORMÅL	PBL §12-6 HENSYNSSONER	STREKSYMBOLER M.V.
	2. Samferdselsanlegg og teknisk infrastruktur	Faresone	--- PLANENS BEGRENSNING
	<ul style="list-style-type: none"> Veg (V) Rasteplass (R), Parkeringsplass (PP) Gang-/sykkelveg (GS) 	<ul style="list-style-type: none"> Høyspenningsanlegg (H370) Sikringszone Andre sikringssoner (H190) 	<ul style="list-style-type: none"> --- FORMÅLSGRENSE --- EIENDOMSGRENSE --- FRISIKTLINJE
	5. Landbruks-, natur og friluftsområder samt reindrift	PBL §12-7 BESTEMMELSESONMRÅDER	<ul style="list-style-type: none"> STENING AV AVKJØRSEL ↔ AVKJØRSEL ┌ TUNNELPÅHUGG ⊘ BYGNING SOM RIVES 2912 GÅRDS- OG BRUKSNUMMER
6. Bruk og vern av sjø og vassdrag	Bestemmelsesområder		
<ul style="list-style-type: none"> LNFR Friluftsområde i sjø og vassdrag (FOS) 	<ul style="list-style-type: none"> Anlegg- og riggområde (#) 		

REVISJONER :	SAKSNR.	DATO	SIGN.
SAKSBEHANDLING IFLG. PLAN- OG BYGNINGSLOVEN			
KUNNGJØRING AV PLANVEDTAK:			
KOMMUNESTYRETS VEDTAK:			
BEHANDLING I UTVALGET FOR PLAN OG SAMFERDSEL:			
OFFENTLIG ETTERSYN I TIDSRUMMET:			10.12.2012 - 28.01.2013
VARSEL OM OPPSTART AV PLANARBEID:			24.02.2011
Sør-Varanger kommune		Prosjektnr:	Saksbehandler:
Planid:	Arkivsaknr:	Planidato:	Profnr:
2011017	11/578	20.02.2013	20E00105R_00002
Planen er utarbeidet av:		Målestokk:	A1: 1:1000
		Tegn.nr.	
		R206	

