





Bebyggelsesplan for gnr. 30, bnr. 5, Jarlfjord

Tegnforklaring i hht. Plan- og bygningslovens § 25.

1. Byggeområde

-  Fritidsbebyggelse
-  Naust
-  Annet byggeområde




2. Offentlig trafikkområde

-  Kjerrisnesveien



3. Fareområder

-  Høyspentanlegg





4. Spesialområde

-  Friluftsområde
-  Privat småbåtanlegg (land) / (sjø)
-  Privat avkjørsel

5. Felles områder

-  Felles parkeringsplass
-  Annet felles areal - småbåthavn

6. Streksymboler

-  Planens begrensning
-  Formålsgrense
-  Byggegrense
-  Tomtegrense

-  Nordpil

Dato: 20.08.05
Endret 06.12.05
Endret 12.05.06

Målestokk: 1:5000

Behandling i hht. Plan- og bygningsloven

	Dato	Saksnr.	Sign.
1. Gangs behandling i Det faste utvalg for Plansaker	28.11.05	76/05	MDC
Offentlig ettersyn i perioden	08.12.05 - 08.01.06		
2. gangs behandling og /vedtak i Det faste utvalg for plansaker med forbehold om Sametingets uttalelse	08.06.06	27/06	MDC

