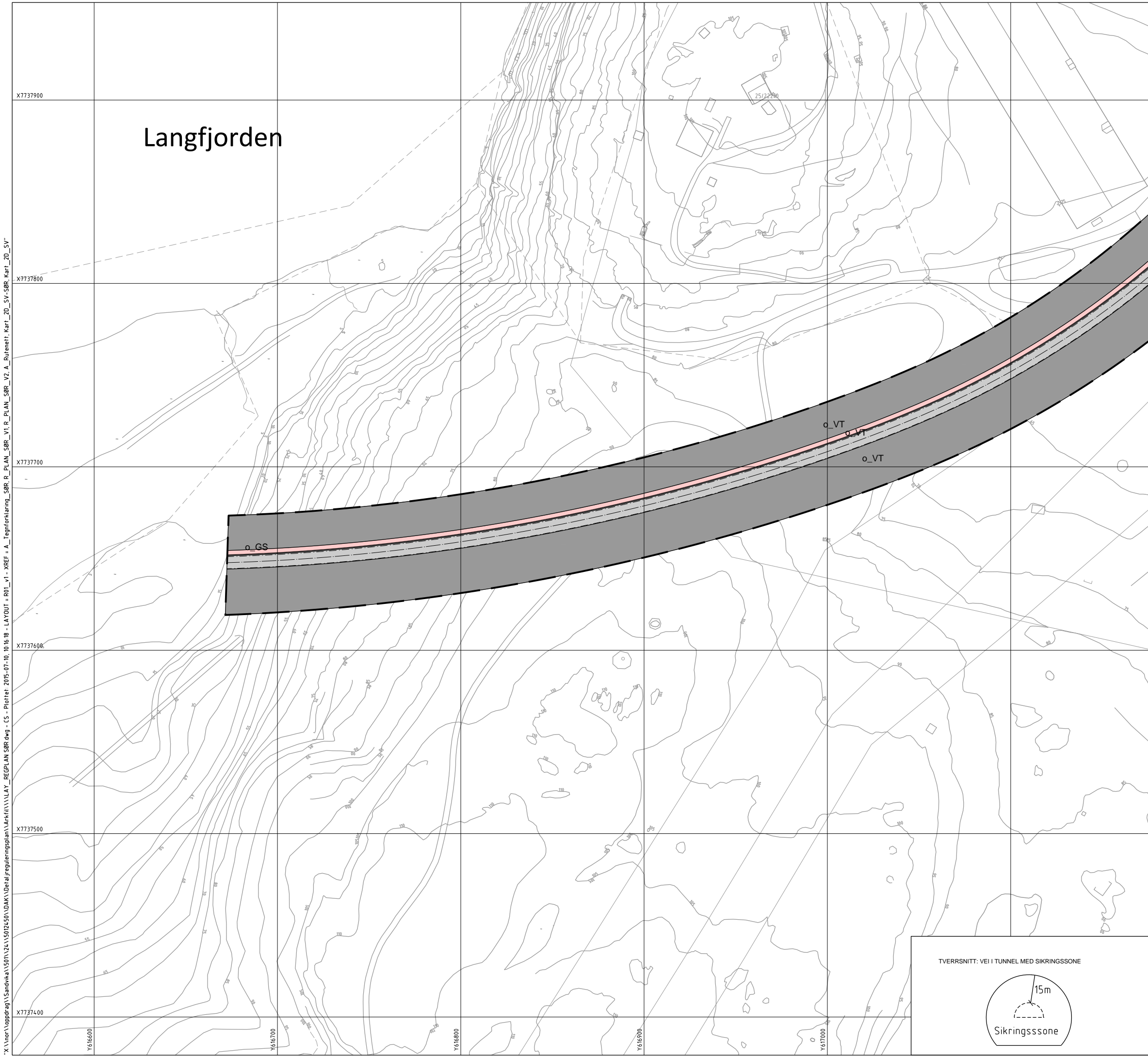


# Langfjorden



### TEGNFORKLARING

#### REGULERINGSFORMÅL (PBL § 12-5, 1-5)

Bebyggelse og anlegg (PBL §12-5 nr.1)

- Industri, I1
- Industri/havneterminal, BAH

Samferdselsanlegg og teknisk infrastruktur (PBL §12-5 nr.2)

- Kjøreveg, o\_KV1 og o\_KV2
- Gang-/sykkelveg, o\_GS
- Annen veggrunn - tekniske anlegg, o\_VT og o\_VT1
- Holdeplass, o\_SH
- Leskur/plattformtak, o\_SP

#### HENSYNSSONER (PBL 12-6)

- Sikringszone over tunnel (H190\_1)
- Ras- og skredsoner (H310\_1-10)
- Høyspentanlegg (H370\_1)

#### BESTEMMELSESDRÅDER (PBL 12-7)

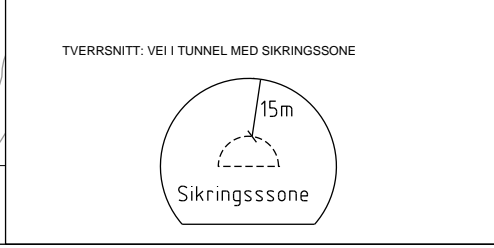
- Rigg- og anleggsområde (#1 og #2)

#### JURIDISKE LINJE- OG PUNKTSYMBOLER

- Planens begrensning
- Formålsgrense
- Grense for sikringszone
- Regulert senterlinje
- Regulert kjørefeltkant
- Frisiktlinje
- Grense for bestemmelser
- Måle- og avstandslinje
- Tunnelåpning

Kartprosjeksjon: EUREF 89 UTM SONE 35  
 Høydegrunnlag: NN54  
 Ekvivalens 5m  
 Basiskart: FKB, 28.11.2012

MÅLESTOKK: 1:1000  
 Horizontal skala: 1:1000



REGULERINGSPLAN MED REGULERINGSBESTEMMELSER FOR:  
 Forslag til detaljregulering for sørlig adkomst til KILA  
 Vertikalnivå 1 - under grunnen (planen inneholder også regulering på grunnen)  
 Sør-Varanger kommune

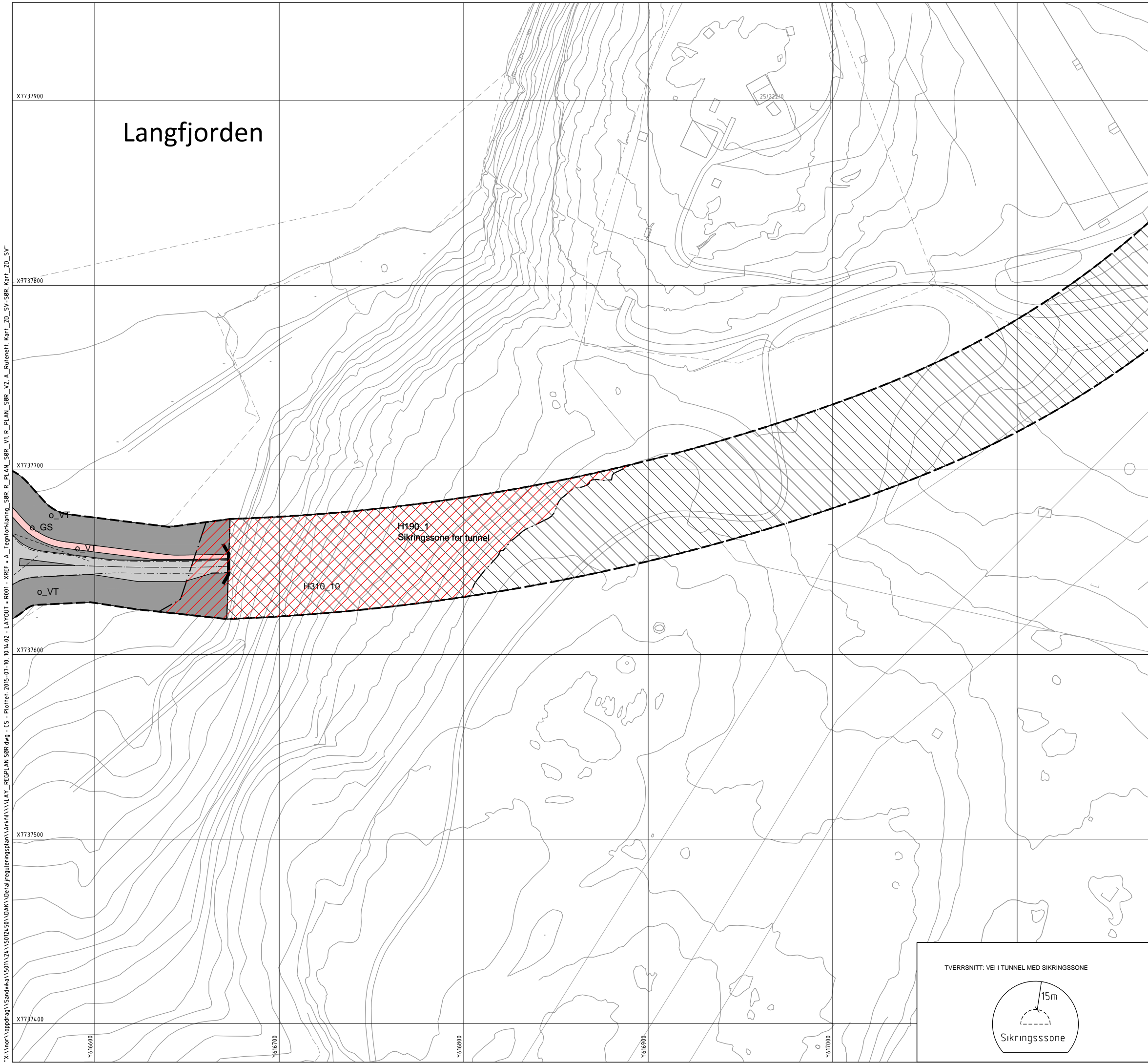
DATO	SKN.
03-06-2014	KMSVE
30-06-2014	MAHAA
03-07-2015	MAHAA

SAKSBEHANDLING IFLG. PLAN- OG BYGNINGSLOVEN	SAKSNR.
1. GANGS BEHANDLING I DET FASTE UTVALG FOR PLANSAKER	SAKSNR.
2. GANGS BEHANDLING I DET FASTE UTVALG FOR PLANSAKER	SAKSNR.
OFFENTLIG ETTERSYN I TIDSROMMET	
3. GANGS BEHANDLING I DET FASTE UTVALG FOR PLANSAKER	SAKSNR.
KOMMUNESTYRETS VEDTAK (EGENGODKJØNNING)	SAKSNR.
KUNNING/ØRING	SAKSNR.

PLANEN UTARBEIDET FOR	PLAND	TEGN. NR.	SAKSBEH.
Sør-Varanger kommune	20302013019	R001-V1	vefr

PLANEN UTARBEIDET AV  
**Norconsult**

# Langfjorden



## TEGNFORKLARING

### REGULERINGSFORMÅL (PBL § 12-5, 1-5)

- Bebyggelse og anlegg (PBL §12-5 nr.1)
- Industri, I1
  - Industri/havneterminal, BAH
- Samferdselsanlegg og teknisk infrastruktur (PBL §12-5 nr.2)
- Kjøreveg, o\_KV1 og o\_KV2
  - Gang-/sykkelveg, o\_GS
  - Annen veggrunn - tekniske anlegg, o\_VT og o\_VT1
  - Holdeplass, o\_SH
  - Leskur/plattformtak, o\_SP

### HENSYNSSONER (PBL 12-6)

- Sikringsone over tunnel (H190\_1)
- Ras- og skredssoner (H310\_1-10)
- Høyspentanlegg (H370\_1)

### BESTEMMELSESDRØMÅDER (PBL 12-7)

- Rigg- og anleggsområde (#1 og #2)

### JURIDISKE LINJE- OG PUNKTSYMBOLER

- Planens begrensning
- Formålsgrense
- Grense for sikringsone
- Regulert senterlinje
- Regulert kjørefeltkant
- Frisiktlinje
- Grense for bestemmelser
- Måle- og avstandsinje
- Tunnelåpning

Kartprosjeksjon: EUREF 89 UTM SONE 35  
 Høydegrunnlag: NN54  
 Ekvivalens 5m  
 Basiskart: FKB, 28.11.2012

MÅLESTOKK: 1:1000

Horisontal skala: 0 20 40 60 80 100

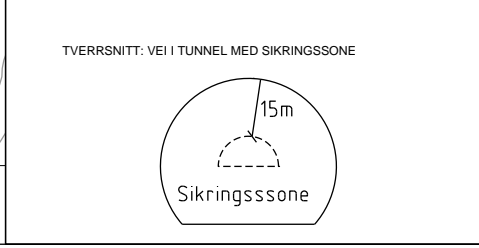
REGULERINGSPLAN MED REGULERINGSBESTEMMELSER FOR:  
 Forslag til detaljregulering for sørlig adkomst til KILA  
 Vertikalnivå 2 - på grunnen (planen inneholder også regulering under grunnen)  
 Sør-Varanger kommune

DATO	SKN.
03-06-2014	KMSVE
30-06-2014	MAHAA
03-07-2015	MAHAA

SAKSBEHANDLING IFLG. PLAN- OG BYGNINGSLOVEN	
1. GANGS BEHANDLING I DET FASTE UTVALG FOR PLANSAKER	SAKSNR.
2. GANGS BEHANDLING I DET FASTE UTVALG FOR PLANSAKER	SAKSNR.
OFFENTLIG ETTERSYN I TIDSRUMMET	
3. GANGS BEHANDLING I DET FASTE UTVALG FOR PLANSAKER	SAKSNR.
KOMMUNESTYRETS VEDTAK (EGENGODKJENNING)	SAKSNR.
KUNNING/ØRRING	SAKSNR.

PLANEN UTARBEIDET FOR	PLAND	TEGN. NR.	SAKSBEH.
Sør-Varanger kommune	20302013019	R001	vetr


PLANEN UTARBEIDET AV: **Norconsult**



X:\nor\l\oppdrag\5011\24\15012-501\DAK\Udvalgte\reguleringsplan\Kart\1\1\LAY\_REGPLAN\_SDR.dwg - CS - Plottet 2015-07-10 10:14:02 - LAYOUT = R001 - XREF = A\_Tegnforklarig\_SDR\_R\_PLAN\_SDR\_V1\_R\_PLAN\_SDR\_V2\_A\_BurteH1\_Kart\_2D\_SV  
 Y616600 Y616700 Y616800 Y616900 Y617000







K:\nor\l\oppdrag\501124\150124501\DAK\Detail\reguleringsplan\Arh\11\LAY\_REGPLAN\_SBR.dwg - CS - Plottet: 2015-07-10 10:17:16 - LAYOUT = R003 - XREF = A\_Tegnforklaring\_SBR\_R\_PLAN\_SBR\_V2\_A\_Rurmetr\_Kart\_2D\_SV\_SBR\_Kart\_2D\_SV

### TEGNFORKLARING

#### REGULERINGSFORMÅL (PBL § 12-5, 1-5)

**Bebyggelse og anlegg (PBL §12-5 nr.1)**

- Industri, I1
- Industri/havneterminal, BAH

**Samferdselsanlegg og teknisk infrastruktur (PBL §12-5 nr.2)**

- Kjøreveg, o\_KV1 og o\_KV2
- Gang-/sykkelveg, o\_GS
- Annen veggrunn - tekniske anlegg, o\_VT og o\_VT1
- Holdeplass, o\_SH
- Leskur/plattformtak, o\_SP

#### HENSYNSSONER (PBL 12-6)

- Sikringszone over tunnel (H190\_1)
- Ras- og skredsoner (H310\_1-10)
- Høyspentanlegg (H370\_1)

#### BESTEMMELSESDRÅDER (PBL 12-7)

- Rigg- og anleggsområde (#1 og #2)

#### JURIDISKE LINJE- OG PUNKTSYMBOLER

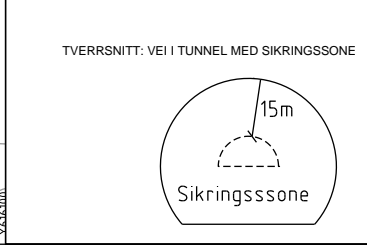
- Planens begrensning
- Formålsgrense
- Grense for sikringszone
- Regulert senterlinje
- Regulert kjørefeltkant
- Frisiktlinje
- Grense for bestemmelser
- Måle- og avstandslinje
- Tunnelåpning

Kartprosjeksjon: EUREF 89 UTM SONE 35  
 Høydegrunnlag: NNS4  
 Ekvivalens 5m  
 Basiskart: FKB, 28.11.2012


Horisontal skala 1: 1000

MÅLESTOKK: 1:1000

REGULERINGSPLAN MED REGULERINGSBESTEMMELSER FOR:		DATE	SKN.
Forslag til detaljregulering for sørlig adkomst til KILA			
Vertikalnivå 2 - på grunnen (planen inneholder også regulering under grunnen)			
Sør-Varanger kommune			
Revisjon i forb. med 1.gangsbehandling	03-06-2014	KMSVE	
Revisjon etter høring	30-06-2014	MAHAA	
	03-07-2015	MAHAA	
SAKSBEHANDLING IFLG. PLAN- OG BYGNINGSLOVEN			
1. GANGS BEHANDLING I DET FASTE UTVALG FOR PLANSAKER	SAKSNR.		
2. GANGS BEHANDLING I DET FASTE UTVALG FOR PLANSAKER	SAKSNR.		
OFFENTLIG ETTERSYN I TIDSRUMMET			
KOMMUNESTYRETS VEDTAK (EGENGODKJØNNING)	SAKSNR.		
KUNNGJØRING	SAKSNR.		
PLANEN UTARBEIDET FOR		PLAND	TEGN. NR.
<b>Sør-Varanger kommune</b>		20302013019	R003
PLANEN UTARBEIDET AV			vefr







X:\1\nor\l\oppdrag\501124\50124501\DAK\Detail\reguleringssplan\arkiv\1\LAY\_REGPLAN\_SBR.dwg - CS - Plottet: 2015-07-10 10:17:29 - LAYOUT = R004 - XREF = A\_Tegnforklarings\_SBR\_P\_PLAN\_SBR\_V1\_R\_PLAN\_SBR\_V2\_A\_RuleneH1\_Kart\_2D\_SV\_SBR\_Kart\_2D\_SV

### TEGNFORKLARING

#### REGULERINGSFORMÅL (PBL § 12-5, 1-5)

**Bebyggelse og anlegg (PBL §12-5 nr.1)**

- Industri, I1
- Industri/havneterminal, BAH

**Samferdselsanlegg og teknisk infrastruktur (PBL §12-5 nr.2)**

- Kjøreveg, o\_KV1 og o\_KV2
- Gang-/sykkelveg, o\_GS
- Annen veggrunn - tekniske anlegg, o\_VT og o\_VT1
- Holdeplass, o\_SH
- Leskur/plattformtak, o\_SP

#### HENSYNSSONER (PBL 12-6)

- Sikringszone over tunnel (H190\_1)
- Ras- og skredsoner (H310\_1-10)
- Høyspentanlegg (H370\_1)

#### BESTEMMELSESDRÅDER (PBL 12-7)

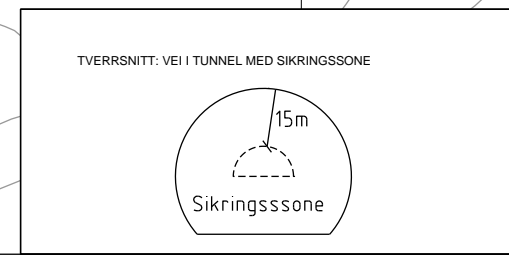
- Rigg- og anleggsområde (#1 og #2)

#### JURIDISKE LINJE- OG PUNKTSYMBOLER

- Planens begrensning
- Formålsgrense
- Grense for sikringszone
- Regulert senterlinje
- Regulert kjørefeltkant
- Frisiktlinje
- Grense for bestemmelser
- Måle- og avstandslinje
- Tunnelåpning

Kartprosjeksjon: EUREF 89 UTM SONE 35  
 Høydegrunnlag: NN54  
 Ekvivalens 5m  
 Basiskart: FKB, 28.11.2012

**MÅLESTOKK: 1:1000**  
 0 20 40 60 80 100  
 Horizontal skala 1: 1000

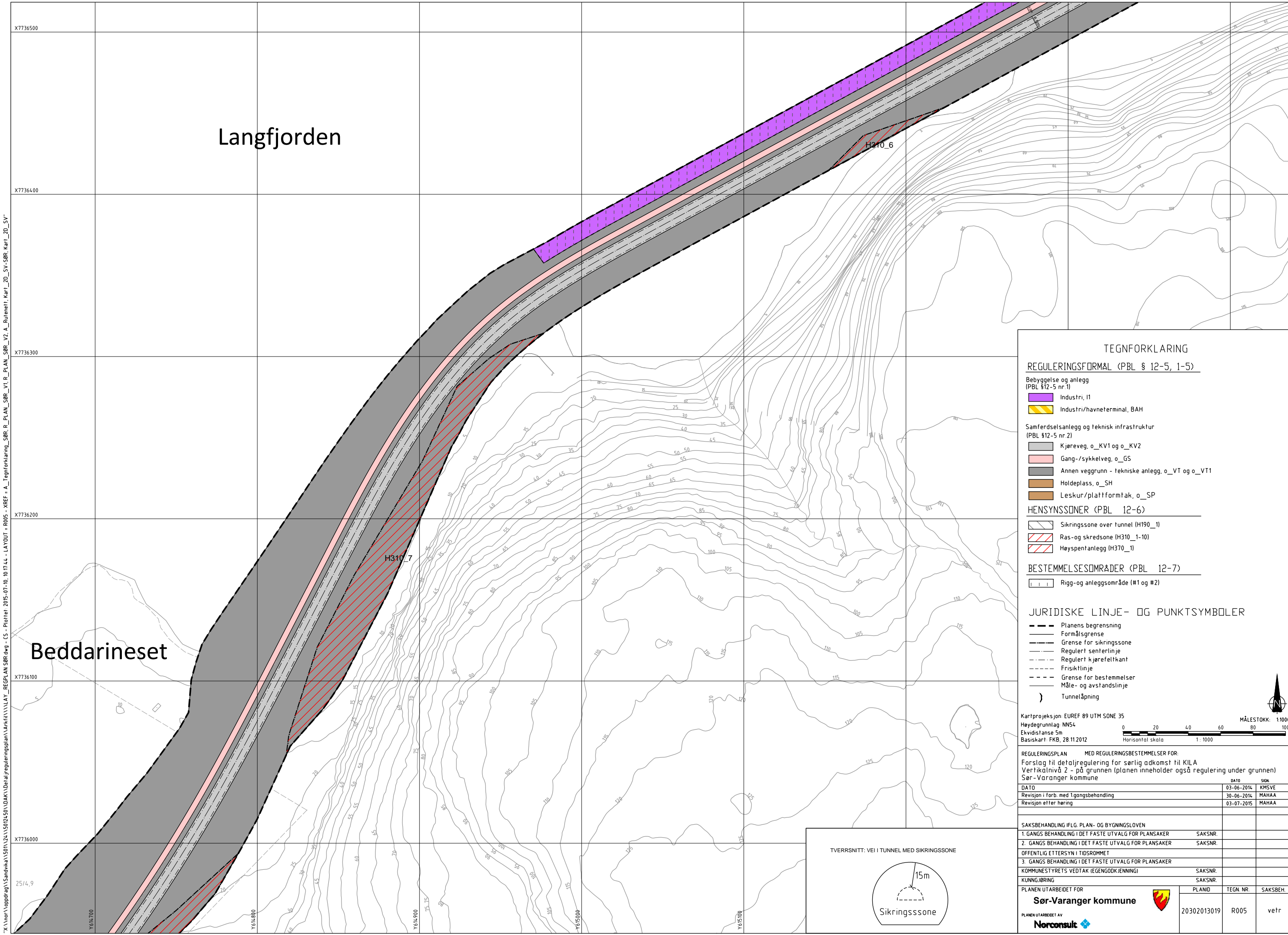


REGULERINGSPLAN MED REGULERINGSBESTEMMELSER FOR:  
 Forslag til detaljregulering for sørlig adkomst til KILA  
 Vertikalnivå 2 - på grunnen (planen inneholder også regulering under grunnen)  
 Sør-Varanger kommune

DATO	DATO	SIGN.
Revisjon i forb. med 1 gangsbehandling	03-06-2014	KMSVE
Revisjon etter høring	30-06-2014	MAHAA
	03-07-2015	MAHAA

SAKSBEHANDLING IFLG. PLAN- OG BYGNINGSLOVEN	
1. GANGS BEHANDLING I DET FASTE UTVALG FOR PLANSAKER	SAKSNR.
2. GANGS BEHANDLING I DET FASTE UTVALG FOR PLANSAKER	SAKSNR.
OFFENTLIG ETTERSYN I TIDSRUMMET	
3. GANGS BEHANDLING I DET FASTE UTVALG FOR PLANSAKER	SAKSNR.
KOMMUNESTYRETS VEDTAK (EGENGODKJØNNING)	SAKSNR.
KUNNGJØRING	SAKSNR.

PLANEN UTARBEIDET FOR	PLAND	TEGN. NR.	SAKSBEH.
<b>Sør-Varanger kommune</b>			
PLANEN UTARBEIDET AV	20302013019	R004	vetr



X:\nor\l\oppdrag\5\Sandvikha\501\124\151024501\DAK\Detail\reguleringsplan\Kart\K1\1\LAY\_REGPLAN\_SBR.dwg - CS - Plottet: 2015-07-10 10:17:44 - LAYOUT = R005 - XREF = A\_Tegnforklarings\_SBR.R\_PLAN\_SBR\_V1.R\_PLAN\_SBR\_V2.A\_Ruener1.Kart\_2D\_SV\_SBR.Kart\_2D\_SV

**TEGNFORKLARING**

**REGULERINGSFORMÅL (PBL § 12-5, 1-5)**

- Bebyggelse og anlegg (PBL §12-5 nr.1)
- Industri, I1
  - Industri/havneterminal, BAH
- Samferdselsanlegg og teknisk infrastruktur (PBL §12-5 nr.2)
- Kjøreveg, o\_KV1 og o\_KV2
  - Gang-/sykkelveg, o\_GS
  - Annen veggrunn - tekniske anlegg, o\_VT og o\_VT1
  - Holdeplass, o\_SH
  - Leskur/plattformtak, o\_SP

**HENSYNSSONER (PBL 12-6)**

- Sikringszone over tunnel (H190\_1)
- Ras- og skredzone (H310\_1-10)
- Høyspentanlegg (H370\_1)

**BESTEMMELSESDRÅDER (PBL 12-7)**

- Rigg- og anleggsområde (#1 og #2)

**JURIDISKE LINJE- OG PUNKTSYMBOLER**

- Planens begrensning
- Formålsgrense
- Grense for sikringszone
- Regulert senterlinje
- Regulert kjørefeltkant
- Frisiktlinje
- Grense for bestemmelser
- Måle- og avstandslinje
- Tunnelåpning

Kartprosjeksjon: EUREF 89 UTM SONE 35  
 Høydegrunnlag: NNS4  
 Ekvivalens 5m  
 Basiskart: FKB, 28.11.2012

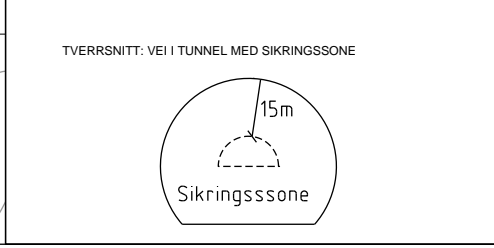
MÅLESTOKK: 1:1000  
 0 20 40 60 80 100  
 Horizontal skala 1: 1000

**REGULERINGSPLAN MED REGULERINGSBESTEMMELSER FOR:**  
 Forslag til detaljregulering for sørlig adkomst til KILA  
 Vertikalnivå 2 - på grunnen (planen inneholder også regulering under grunnen)  
 Sør-Varanger kommune

DATO	SAKSNR.	SEGN.
03-06-2014		KMSVE
30-06-2014		MAHAA
03-07-2015		MAHAA

SAKSBEHANDLING IFLG. PLAN- OG BYGNINGSLOVEN	
1. GANGS BEHANDLING I DET FASTE UTVALG FOR PLANSAKER	SAKSNR.
2. GANGS BEHANDLING I DET FASTE UTVALG FOR PLANSAKER	SAKSNR.
OFFENTLIG ETTERSYN I TIDSROMMET	
3. GANGS BEHANDLING I DET FASTE UTVALG FOR PLANSAKER	SAKSNR.
KOMMUNESTYRETS VEDTAK (EGENGODKJØNNING)	SAKSNR.
KUNNGJØRING	SAKSNR.

PLANEN UTARBEIDET FOR	PLAND	TEGN. NR.	SAKSBEH.
<b>Sør-Varanger kommune</b>			
PLANEN UTARBEIDET AV	20302013019	R005	vetr

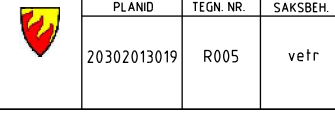


MÅLESTOKK: 1:1000

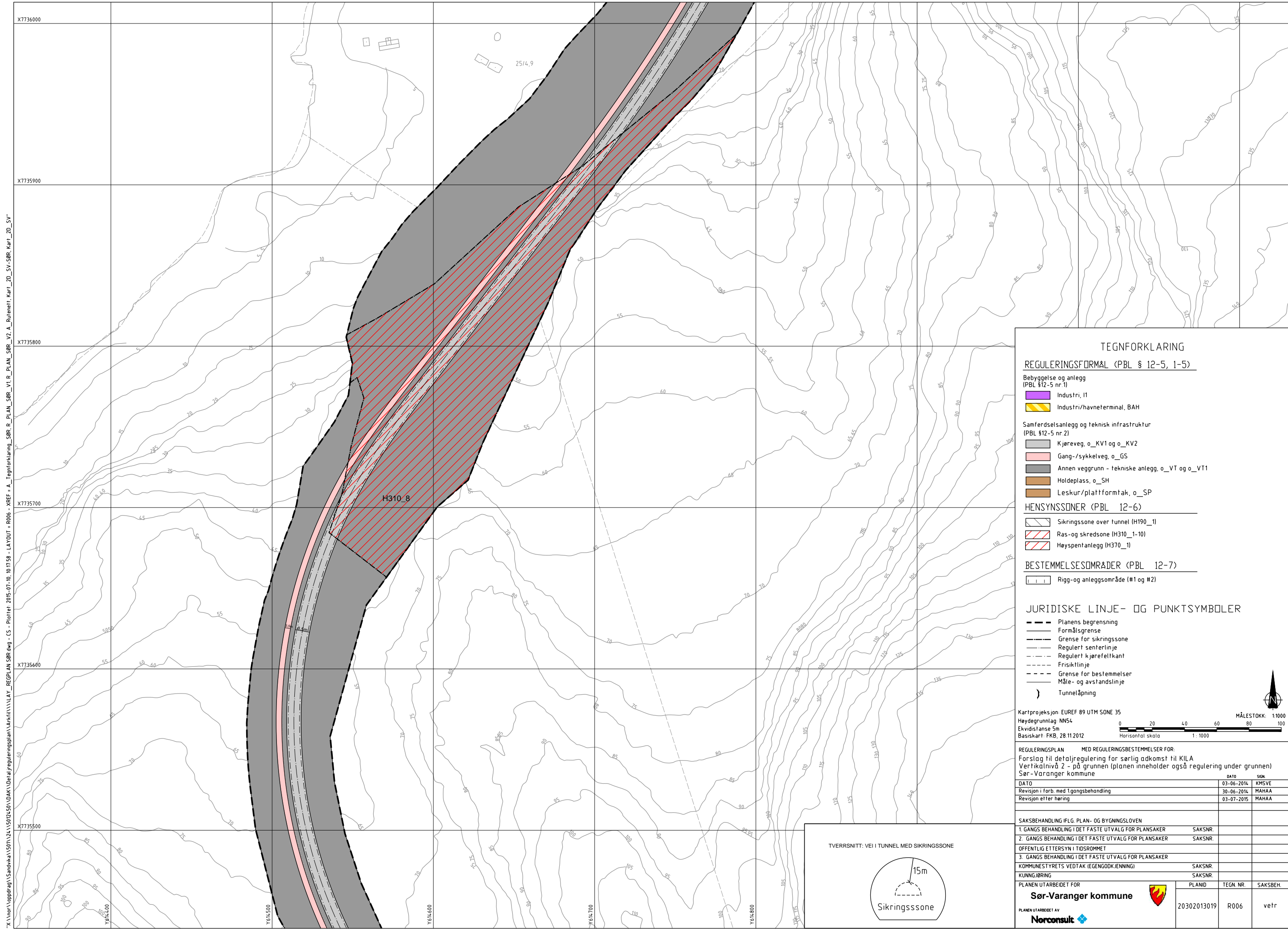
0 20 40 60 80 100  
Horizontal skala 1: 1000

SAKSBEHANDLING IFLG. PLAN- OG BYGNINGSLOVEN	SAKSNR.
1. GANGS BEHANDLING I DET FASTE UTVALG FOR PLANSAKER	SAKSNR.
2. GANGS BEHANDLING I DET FASTE UTVALG FOR PLANSAKER	SAKSNR.
OFFENTLIG ETTERSYN I TIDSROMMET	
3. GANGS BEHANDLING I DET FASTE UTVALG FOR PLANSAKER	SAKSNR.
KOMMUNESTYRETS VEDTAK (EGENGODKJØNNING)	SAKSNR.
KUNNGJØRING	SAKSNR.

PLANEN UTARBEIDET FOR	PLAND	TEGN. NR.	SAKSBEH.
<b>Sør-Varanger kommune</b>			
PLANEN UTARBEIDET AV	20302013019	R005	vetr







X:\nor\l\oppdrag\501124\50124501\DAK\regulering\plan\k\k\11\LAY\_REGPLAN\_SBR.dwg - CS - Plottet: 2015-07-10 10:17:58 - LAYOUT = R006 - XREF = A\_Tegnforklarng\_SBR\_P\_PLAN\_SBR\_V1\_R\_PLAN\_SBR\_V1\_R\_PLAN\_SBR\_V1\_A\_Burlemt1\_Kart\_2D\_SV\_SBR\_Kart\_2D\_SV

**TEGNFORKLARING**

**REGULERINGSFORMÅL (PBL § 12-5, 1-5)**

- Bebyggelse og anlegg (PBL §12-5 nr.1)**
- Industri, I1
  - Industri/havnerterminal, BAH
- Samferdselsanlegg og teknisk infrastruktur (PBL §12-5 nr.2)**
- Kjøreveg, o\_KV1 og o\_KV2
  - Gang-/sykkelveg, o\_GS
  - Annen veggrunn - tekniske anlegg, o\_VT og o\_VT1
  - Holdeplass, o\_SH
  - Leskur/plattformtak, o\_SP

**HENSYNSSONER (PBL 12-6)**

- Sikringsone over tunnel (H190\_1)
- Ras- og skredsoner (H310\_1-10)
- Høyspentanlegg (H370\_1)

**BESTEMMELSESDRÅDER (PBL 12-7)**

- Rigg- og anleggsområde (#1 og #2)

**JURIDISKE LINJE- OG PUNKTSYMBOLER**

- Planens begrensning
- Formålsgrense
- Grense for sikringssoner
- Regulert senterlinje
- Regulert kjørefeltkant
- Frisiktlinje
- Grense for bestemmelser
- Måle- og avstandslinje
- Tunnelåpning

Kartprosjeksjon: EUREF 89 UTM SONE 35  
 Høydegrunnlag: NN54  
 Ekvivalens 5m  
 Basiskart: FKB, 28.11.2012

**MÅLESTOKK: 1:1000**  
 0 20 40 60 80 100  
 Horizontal skala 1: 1000

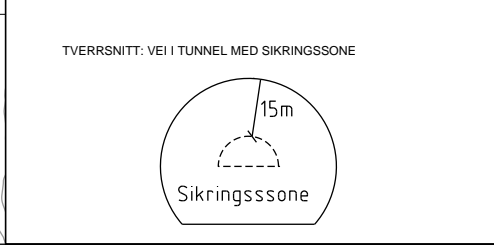
**REGULERINGSPLAN MED REGULERINGSBESTEMMELSER FOR:**  
 Forslag til detaljregulering for sørlig adkomst til KILA  
 Vertikalnivå 2 - på grunnen (planen inneholder også regulering under grunnen)  
 Sør-Varanger kommune

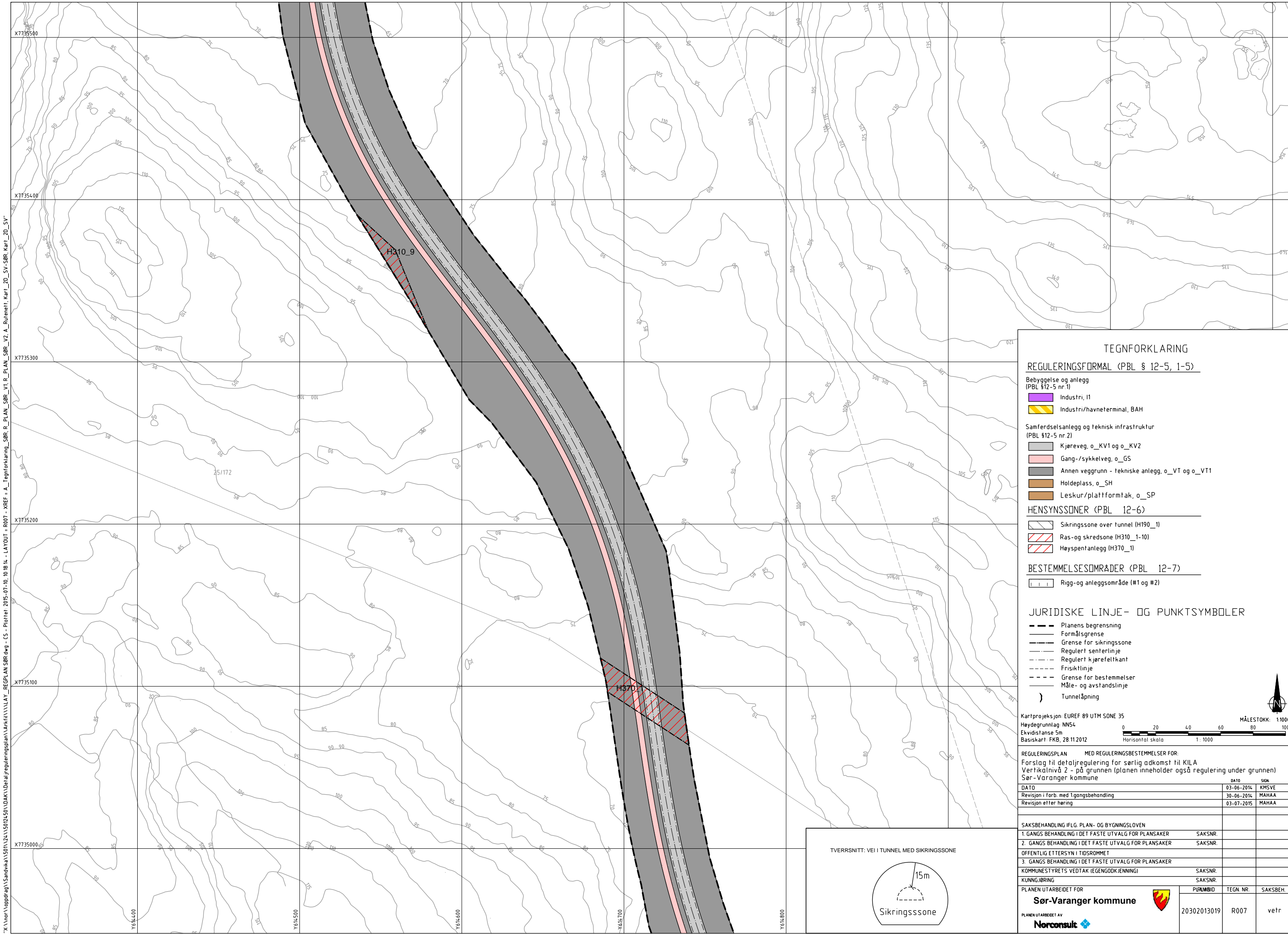
DATO	SAKSNR.	SKJ.
03-06-2014		KMSVE
30-06-2014		MAHAA
03-07-2015		MAHAA

SAKSBEHANDLING IFLG. PLAN- OG BYGNINGSLOVEN	
1. GANGS BEHANDLING I DET FASTE UTVALG FOR PLANSAKER	SAKSNR.
2. GANGS BEHANDLING I DET FASTE UTVALG FOR PLANSAKER	SAKSNR.
OFFENTLIG ETTERSYN I TIDSRUMMET	
3. GANGS BEHANDLING I DET FASTE UTVALG FOR PLANSAKER	SAKSNR.
KOMMUNESTYRETS VEDTAK (EGENGODKJENNING)	SAKSNR.
KUNNGJØRING	SAKSNR.

PLANEN UTARBEIDET FOR	PLAND	TEGN. NR.	SAKSBEH.
<b>Sør-Varanger kommune</b>	20302013019	R006	vetr

PLANEN UTARBEIDET AV **Norconsult**





### TEGNFORKLARING

#### REGULERINGSFORMÅL (PBL § 12-5, 1-5)

Bebyggelse og anlegg (PBL §12-5 nr 1)

- Industri, I1
- Industri/havneterminal, BAH

Samferdselsanlegg og teknisk infrastruktur (PBL §12-5 nr 2)

- Kjøreveg, o\_KV1 og o\_KV2
- Gang-/sykkelveg, o\_GS
- Annen veggrunn - tekniske anlegg, o\_VT og o\_VT1
- Holdeplass, o\_SH
- Leskur/plattformtak, o\_SP

#### HENSYNSSONER (PBL 12-6)

- Sikringsone over tunnel (H190\_1)
- Ras- og skredsoner (H310\_1-10)
- Høyspentanlegg (H370\_1)

#### BESTEMMELSESDRØMÅDER (PBL 12-7)

- Rigg- og anleggsområde (#1 og #2)

#### JURIDISKE LINJE- OG PUNKTSYMBOLER

- Planens begrensning
- Formålsgrense
- Grense for sikringsone
- Regulert senterlinje
- Regulert kjørefeltkant
- Frisiktlinje
- Grense for bestemmelser
- Måle- og avstandslinje
- Tunnelåpning

Kartprosjeksjon: EUREF 89 UTM SONE 35  
 Høydegrunnlag: NNS4  
 Ekvivalens 5m  
 Basiskart: FKB, 28.11.2012

MÅLESTOKK: 1:1000

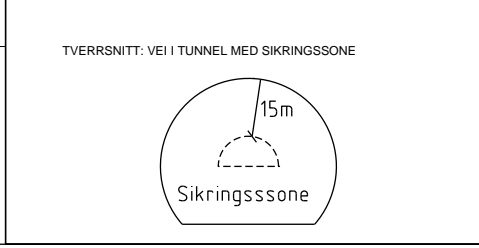
0 20 40 60 80 100  
 Horizontal skala 1: 1000

REGULERINGSPLAN MED REGULERINGSBESTEMMELSER FOR:  
 Forslag til detaljregulering for sørlig adkomst til KILA  
 Vertikalnivå 2 - på grunnen (planen inneholder også regulering under grunnen)  
 Sør-Varanger kommune

DATO	DATO	SIGN.
Revisjon i forb. med 1gangsbehandling	03-06-2014	KMSVE
Revisjon etter høring	30-06-2014	MAHAA
	03-07-2015	MAHAA

SAKSBEHANDLING IFLG. PLAN- OG BYGNINGSLOVEN	
1. GANGS BEHANDLING I DET FASTE UTVALG FOR PLANSAKER	SAKSNR.
2. GANGS BEHANDLING I DET FASTE UTVALG FOR PLANSAKER	SAKSNR.
OFFENTLIG ETTERSYN I TIDSRUMMET	
3. GANGS BEHANDLING I DET FASTE UTVALG FOR PLANSAKER	SAKSNR.
KOMMUNESTYRETS VEDTAK (EGENGODKJENNING)	SAKSNR.
KUNNGJØRING	SAKSNR.

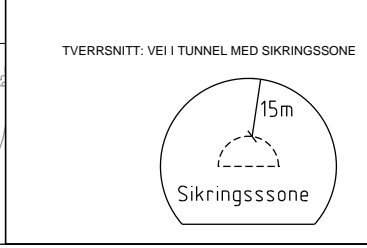
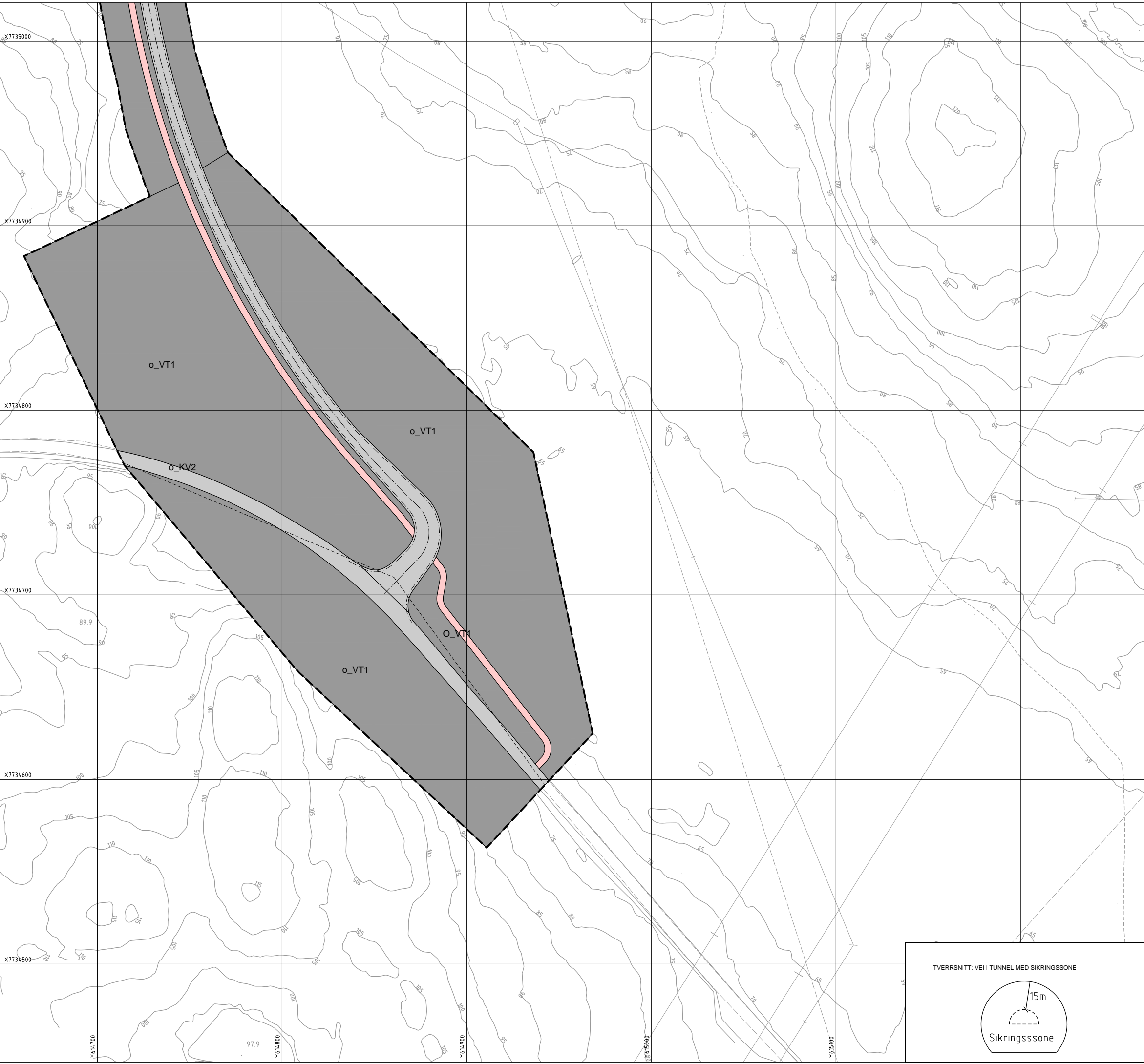
PLANEN UTARBEIDET FOR	PIPERMØD	TEGN. NR.	SAKSBEH.
<b>Sør-Varanger kommune</b>	20302013019	R007	vetr
PLANEN UTARBEIDET AV			
<b>Norconsult</b>			



X:\nor\l\oppdrag\501124\50124501\DAK\Udarj\reguleringsplan\Kart\11\LAY\REGPLAN\_SDR.dwg - CS - Plottet: 2015-07-10 10:18:14 - LAYOUT = R007 - XREF = A\_Tegnforklarig\_SDR.R\_PLAN\_SDR\_V1.R\_PLAN\_SDR\_V2.A\_Burteht.Kart\_2D\_SV\_SDR.Kart\_2D\_SV



X:\nor\topograf\5011\24\15012-501\DAK\Udvalgte\reguleringsplan\Kart\1\1\1\LAY\_REGPLAN\_SDR.dwg - CS - Plottet: 2015-07-10, 10:18:32 - LAYOUT = R008 - XREF = A\_Tegnforklaring\_SDR.R\_PLAN\_SDR\_V1.R\_PLAN\_SDR\_V1.R\_PLAN\_SDR\_V2.A\_Burlemt.H\_Kart\_2D\_SV\_SDR\_Kart\_2D\_SV



### TEGNFORKLARING

#### REGULERINGSFORMÅL (PBL § 12-5, 1-5)

Bebyggelse og anlegg (PBL §12-5 nr 1)

- Industri, I1
- Industri/havneterminal, BAH

Samferdselsanlegg og teknisk infrastruktur (PBL §12-5 nr 2)

- Kjøreveg, o\_KV1 og o\_KV2
- Gang-/sykkelveg, o\_GS
- Annen veggrunn - tekniske anlegg, o\_VT og o\_VT1
- Holdeplass, o\_SH
- Leskur/plattformtak, o\_SP

#### HENSYNSSONER (PBL 12-6)

- Sikringssone over tunnel (H190\_1)
- Ras- og skredssone (H310\_1-10)
- Høyspentanlegg (H370\_1)

#### BESTEMMELSESRÅDER (PBL 12-7)

- Rigg- og anleggsområde (#1 og #2)

#### JURIDISKE LINJE- OG PUNKTSYMBOLER

- Planens begrensning
- Formålsgrænse
- Grænse for sikringssone
- Regulert senterlinje
- Regulert kjørefeltkant
- Frisiktlinje
- Grænse for bestemmelser
- Måle- og avstandslinje
- Tunnelåpning

Kartprosjeksjon: EUREF 89 UTM SONE 35  
 Høydegrunnlag: NNS4  
 Ekvivalanse: 5m  
 Basis kart: FKB, 28.11.2012

MÅLESTOKK: 1:1000  
 0 20 40 60 80 100  
 Horizontal skala 1: 1000

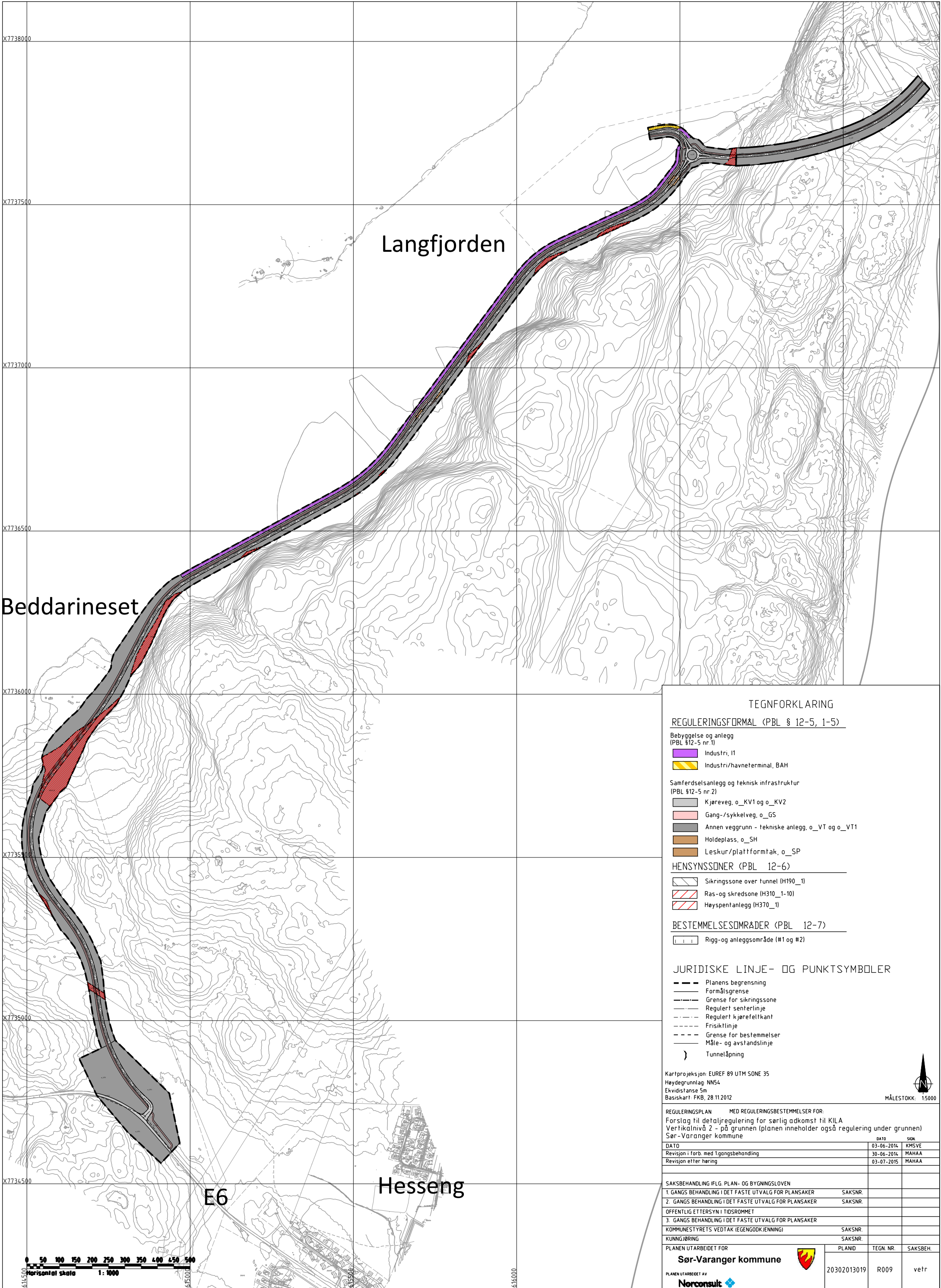
REGULERINGSPLAN MED REGULERINGSBESTEMMELSER FOR:  
 Forslag til detaljregulering for sørlig adkomst til KILA  
 Vertikalnivå 2 - på grunnen (planen inneholder også regulering under grunnen)  
 Sør-Varanger kommune

DATO	SRK
03-06-2014	KMSVE
30-06-2014	MAHAA
03-07-2015	MAHAA

SAKSBEHANDLING IFLG. PLAN- OG BYGNINGSLOVEN	
1. GANGS BEHANDLING I DET FASTE UTVALG FOR PLANSAKER	SAKSNR.
2. GANGS BEHANDLING I DET FASTE UTVALG FOR PLANSAKER	SAKSNR.
OFFENTLIG ETTERSYN I TIDSROMMET	
3. GANGS BEHANDLING I DET FASTE UTVALG FOR PLANSAKER	SAKSNR.
KOMMUNESTYRETS VEDTAK (EGENGODKJØNNING)	SAKSNR.
KUNNGJØRING	SAKSNR.

PLANEN UTARBEIDET FOR			
PLAND	TEGN. NR.	SAKSBEH.	
Sør-Varanger kommune			
20302013019	R008	vefr	

PLANEN UTARBEIDET AV



**TEGNFORKLARING**

**REGULERINGSFORMÅL (PBL § 12-5, 1-5)**

Bebyggelse og anlegg (PBL §12-5 nr 1)

- Industri, I1
- Industri/havneterminal, BAH

Samferdselsanlegg og teknisk infrastruktur (PBL §12-5 nr 2)

- Kjøreveg, o\_KV1 og o\_KV2
- Gang-/sykkelveg, o\_GS
- Annen veggrunn - tekniske anlegg, o\_VT og o\_VT1
- Holdeplass, o\_SH
- Leskur/plattformtak, o\_SP

**HENSYNSSONER (PBL 12-6)**

- Sikringsone over tunnel (H190\_1)
- Ras- og skredsoner (H310\_1-10)
- Høyspenanlegg (H370\_1)

**BESTEMMELSESDOMRÅDER (PBL 12-7)**

- Rigg- og anleggsområde (#1 og #2)

**JURIDISKE LINJE- OG PUNKTSYMBOLER**

- Planens begrensning
- Formålsgrense
- Grense for sikringsone
- Regulert senterlinje
- Regulert kjørefeltkant
- Friskitlinje
- Grense for bestemmelser
- Måle- og avstandslinje
- Tunnelåpning

Kartprosjeksjon: EUREF 89 UTM SONE 35  
 Høydegrunnlag: NN54  
 Ekvivalens: 5m  
 Basiskart: FKB, 28.11.2012

MÅLESTOKK: 1:5000

**REGULERINGSPLAN MED REGULERINGSBESTEMMELSER FOR:**  
 Forslag til detaljregulering for sørlig adkomst til KILA  
 Vertikalnivå 2 - på grunnen (planen inneholder også regulering under grunnen)  
 Sør-Varanger kommune

DATO	SGH
03-06-2014	KMSVE
30-06-2014	MAHAA
03-07-2015	MAHAA

**SAKSBEHANDLING IFLG. PLAN- OG BYGNINGSLOVEN**

1. GANGS BEHANDLING I DET FASTE UTVALG FOR PLANSAKER	SAKSNR.
2. GANGS BEHANDLING I DET FASTE UTVALG FOR PLANSAKER	SAKSNR.

**OFFENTLIG ETTERSYN I TIDSRUMMET**

3. GANGS BEHANDLING I DET FASTE UTVALG FOR PLANSAKER	SAKSNR.
KOMMUNESTYRETS VEDTAK (IEGENDGJENNING)	SAKSNR.
KUNNGJØRING	SAKSNR.

PLANEN UTARBEJDET FOR	PLAND	TEGN. NR.	SAKSBEH.
<b>Sør-Varanger kommune</b>			
PLANEN UTARBEJDET AV	20302013019	R009	vetr

**Norconsult**

