













§ 11-7 nr. 1 Bebyggelse og anlegg

Nåværende		Fremtidig
	Bebyggelse og anlegg	
	Boligbebyggelse	
	Fritidsbebyggelse	
	Sentrumsformål	
	Forretning	
	Offentlig og privat tjenesteyting	
	Fritids- og turistformål	
	Råstoffutvinning	
	Næringsbebyggelse	
	Idrettsanlegg	
	Andre typer anlegg	
	Grav - og urnelund	
	Kombinert bebyggelse og anleggsformål	





§ 11-7 nr 2. Samferdselsanlegg og teknisk infrastruktur

	Veg	
	Lufthavn	
	Havn	
	Parkeringsplasser	
	Trase for teknisk infrastruktur	









§ 11-7 nr. 3 Grønnstruktur

	Friområde	
	Park	
	Kombinerte grønnstrukturformål	






§ 11-7 nr. 4 Forsvaret

	Forsvaret	
	Skytefelt/ øvingsområde	
	Forlegning/ leir	








§ 11-7 nr. 5 Landbruks, natur - og friluftformål, samt reindrift

Nåværende		Fremtidig
	LNFR	
	LNFR-areal, spredt bolig, fritids og næringsbebyggelse	
	LNFR- areal, spredt bolig	
	LNFR- areal, spredt fritidsbebyggelse	
	LNFR - areal, spredt næringsbebyggelse	

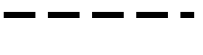





§ 11-7 nr. 6 Bruk og vern av sjø og vassdrag med tilhørende strandsone

	bruk og vern av sjø og vassdrag	
	Ferdse	
	Småbathavn	
	Akvakultur	
	Friluftsområde	

§ 11-8 Hensynssoner

	Sikringssoner - Nasjonal laksefjord
	Støysone
	Hensyn, natur, friluft og reindrift, NFR
	Hensyn, Kulturmiljø NB! Registret
	Båndlegging etter lov om naturvern
	Båndlegging etter lov om kulturminner
	Reguleringsplan skal fortsatt gjelde

Linjesymboler

	Planens begrensning
	arealformålgrense
	Byggegrense sjø og vassdrag
	Skipsled/ farled
	Gang- og sykkelvei
	Veier

Kartopplysninger

Kilde for basiskart:

Dato for basiskart:

Koordinatsystem: UTM sone 35 / Euref89

Høydegrunnlag: NN 1954

Ekvidistanse {EKVI} m

Kartmålestokk {%MSTK%}

0 100 200 300 400 m



AREALPLAN ETTER PBL AV 2008
Sør-Varanger Kommune
Kommuneplanens Arealdel

Nasjonal arealplan-ID
2030 2004105

Plantype:
Arealplan

Saksnummer:
13/263

SAKSBEHANDLING ETTER PLAN- OG BYGNINGSLOVEN

Kunngjøringsdato for planvedtak:	Behandlingsorgan	Møtesaksnr	Dato	Sign
04.04.2016				
Dato for siste revisjon av plankart:				
Planvedtak:	{Vedtaksorgan}	{Vedtaksaksnr}	{Ikraft}	{Vedtaksstign}
Høring og offentlig ettersyn fra/til:	{Utvalg1}	{Saksnr1}	{Dato1}	{Sign1}
Kunngjøring av oppstart av planarbeidet:			{Oppstartdato}	{Sign}
PLANEN ER UTARBEIDET AV: Sør-Varanger Kommune, Plan - og utviklingsavdelingen				