



Sør-Varanger kommune

Tegnforklaring i hht PBL § 25


1. Byggeområder.

-  Hytter, H1 og H2
-  Eksisterende hytte

2. Offentlige trafikkområde.

-  Kommunal vei

3. Landbruksområde.

-  Jord- og skogbruksområde



4. Fellesområde.

-  Adkomstvei / parkering

5. Spesialområde

-  Bevaring av kulturminne

Streksymboler

-  Planens begrensning
-  Formålsgrense

Nordpil 

Kartmålestokk 1:2500

Reguleringsplan for område på Lanabukt, Sør-Varanger, Gnr 32 Bnr 14/30.  
Med tilhørende bestemmelser og planbeskrivelse

Saksbehandling i hht Plan- og bygningsloven

	Saksnr.	Dato	Sign.
Det faste utvalget for Plansaker			

Planen tegnet av Fiskebeck Prosjekt AS.