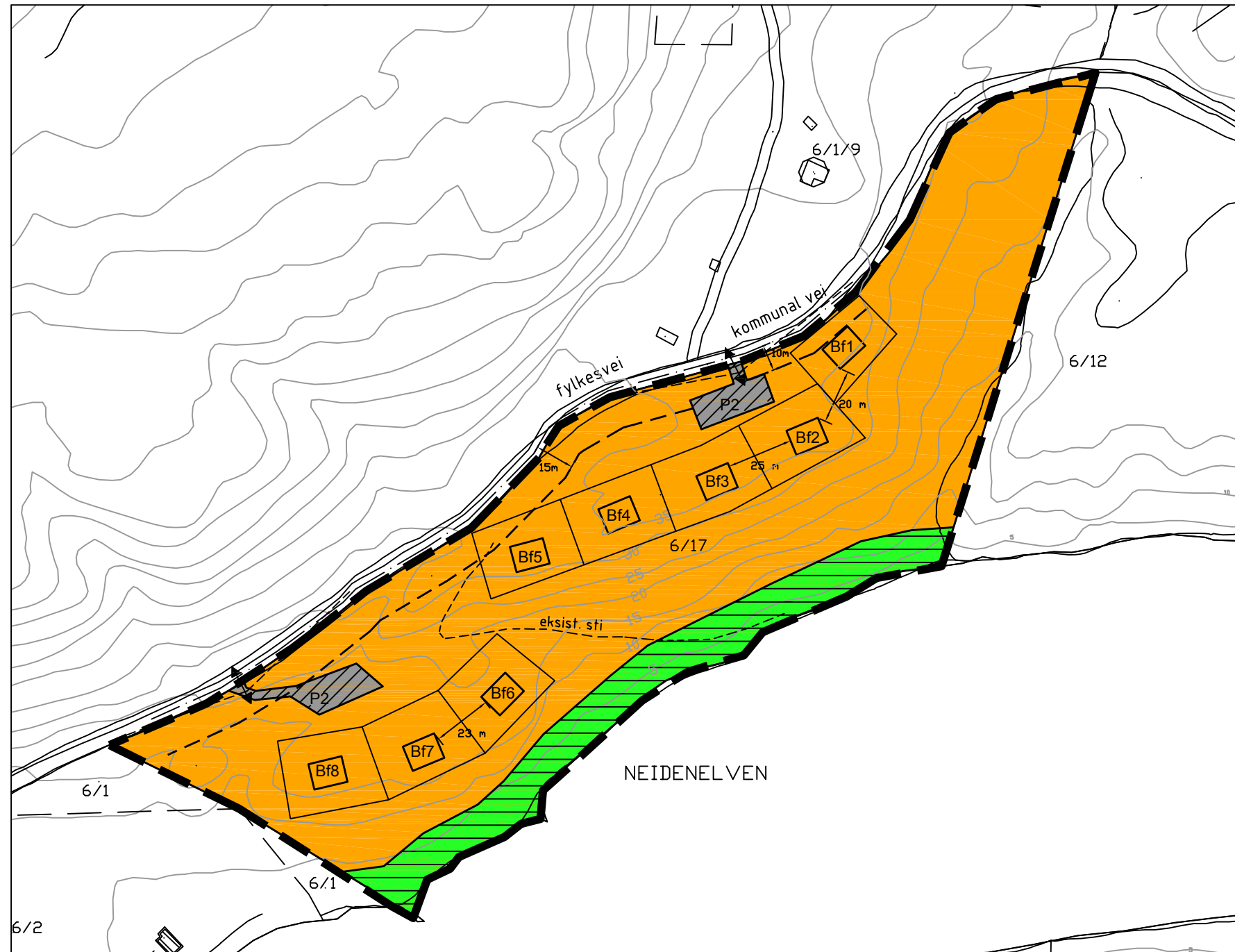


Sør-Varanger kommune

Tegnforklaring i hht PBL § 25




1. Byggeområder.

 Område for fritidsboliger

2. Spesialområde.


 Klimavernsone


3. Fellesområde.


 Adkomstveg og parkering, P1 og P2

Streksymboler


 Planens begrensning

 Formålsgrense

 Byggegrense mot vei

 Frisiktlinje

 Regulert tomtegrense

 Plassering hytter, Bf1 -Bf8

 Innkjøring

Nordpil



Kartmålestokk 1:2000

Bebyggelsesplan for område ved Haaheimbakken i Neiden, Sør-Varanger, Gnr 6 Bnr 17.

Med tilhørende bestemmelser og planbeskrivelse

Saksbehandling i hht Plan- og bygningsloven

	Saksnr.	Dato	Sign.
Det faste utvalget for Plansaker			

Planen tegnet av Fiskebeck Prosjekt AS.

Saksbeh: J-AM

Dato: 15.12.2008

Revisjon: frisiktlinje. 21.01.09.

