

**Tegnforklaring**

**Reguleringsplan PBL 2008**

**§12-5. Nr. 1 - Bebyggelse og anlegg**

**BFR** Fritidsbebyggelse

**§12-5. Nr. 2 - Samferdselsanlegg og teknisk infrastruktur**

**SKV** Kjøreveg

**SVT** Annen veggrunn - tekniske anlegg

**SPP** Parkeringsplasser

**§12-5. Nr. 5 - Landbruks-, natur- og friluftsmål samt reindrift**

**L** LNFR areal for nødvendige tiltak for landbruk og reindrift og gårdstilknyttet næringsvirksomhet basert på gårdens ressursgrunnlag

**§12-5. Nr. 6 - Bruk og vern av sjø og vassdrag med tilhørende strandsone**

**V** Bruk og vern av sjø og vassdrag med tilhørende strandsone

**§12-6 - Hensynssoner**

**H140** Frisikt

**H730** Båndlegging etter lov om kulturminner

**§12-7 - Bestemmelseområder**

**[Dashed Box]** Krav om nærmere undersøkelser, overvåking og klargjøring av virkninger

**[Dashed Box]** Anlegg- og riggområde

**Linjesymbol**

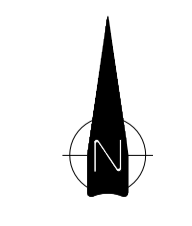
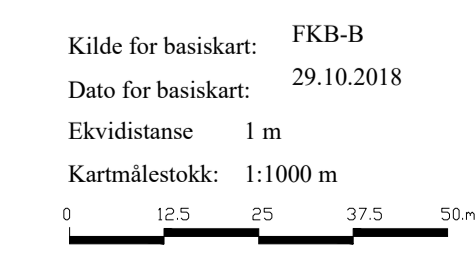
- [Solid Line]** RpGrense
- [Dashed Line]** RpFormålGrense
- [Dotted Line]** RpBestemmelseGrense
- [Dashed Line]** Bebyggelse som forutsettes fjernet
- [Dotted Line]** Regulert senterlinje
- [Dashed Line]** Frisiktlinje
- [Dotted Line]** RpSikringGrense
- [Dashed Line]** RpBåndleggingGrense

**Punktsymboler**

- [Arrow]** Avkjørsel - både inn og utkjøring
- [Vertical Line]** Vegstenging/fysiske spørre

**Linjer uten rettslig virkning**

- [Dashed Line]** Eksisterende eiendomsgrense



Revisjon	Dato	Saksnr.	Signatur
Revisjon etter høring (*beskrivelsen er datert 03.10.19)	18.10.2019	16/16157	WA
Revisjon jf. intern kvalitetssikring og merknader ifm høring	26.03.2019	16/16157	hanjok

PlanID:	2030_2016004
---------	--------------

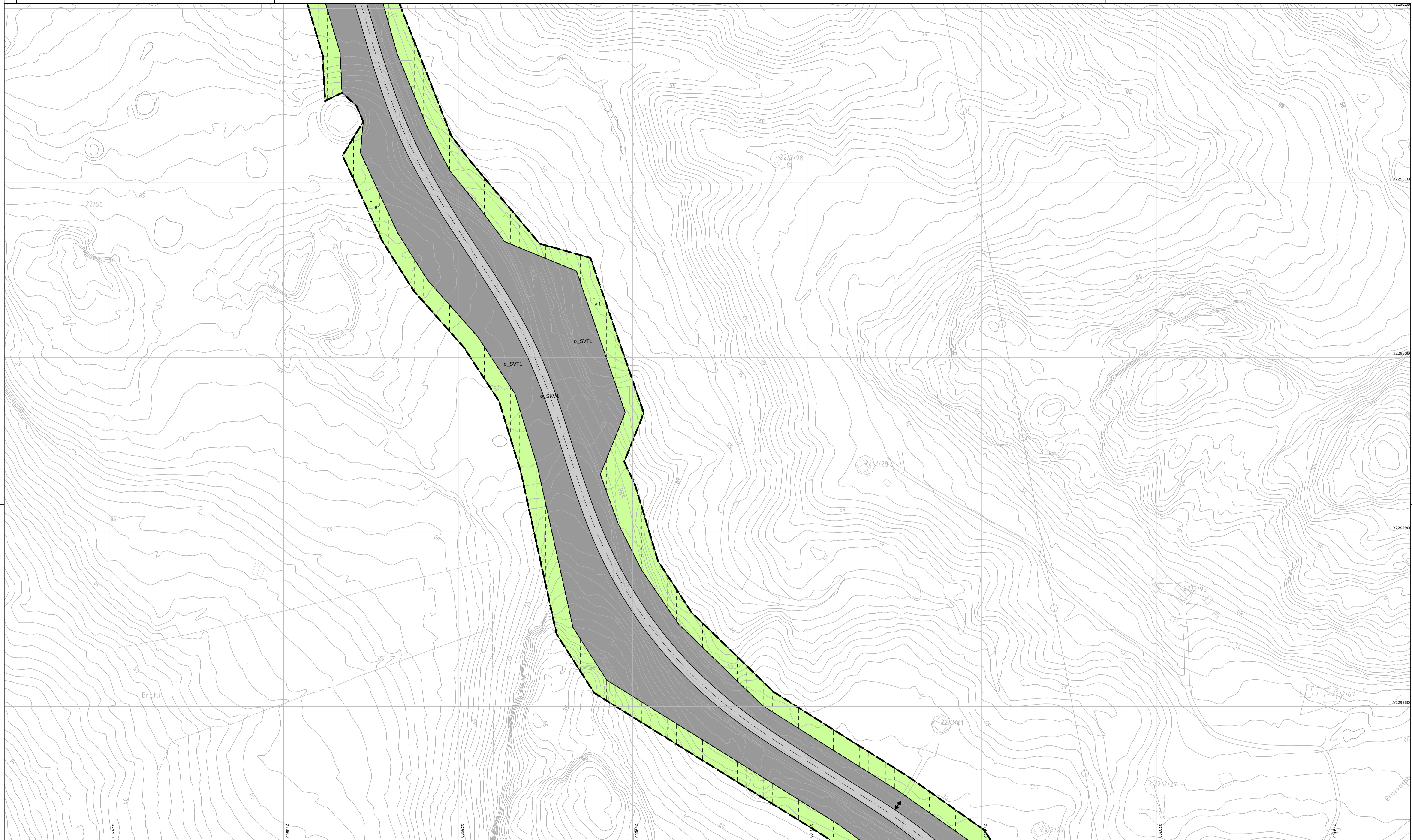
**Fv.8850 Langvasseid-Svanvik**

**Forslag til detaljregulering**

Kartgrunnlag:	FKB-B (Umak 29.10.18)
Kartreferanse:	EUREF89, NTM 30
Høydegrunnlag:	NN1954, LASERDATA

Saksbehandling i følge plan- og bygningsloven	Dato	Saksnr.	Signatur
Dato for oppstartsmøte	02.09.2016	16/16157	
Kunngjøring oppstart av reguleringsplanarbeid	19.01.2018	16/16157	
Periode for høring og offentlig ettersyn	12.12.18 - 30.01.19	16/16157	
2.gangs behandling (Utvalg for plan og samferdsel)	26.11.2019	16/16157	
Vedtak i kommunestyret	09.12.2019	087/19	

	FINNHÅK FYLKESKOMMUNE FINNHÅRKKU FYLKÄKAGELIDA	Dato: 01.11.2018 PROF-nummer: 504.082R01	Utarbeidet av: Hans Joakim Joki Saksbehandler Stefan Kersting	Tegningsnummer: <b>R101</b>
--	---	---	--	--------------------------------



**Tegnforklaring**

**Reguleringsplan PBL 2008**

**§12-5. Nr. 1 - Bebyggelse og anlegg**

**BFR** Fritidsbebyggelse

**§12-5. Nr. 2 - Samferdselsanlegg og teknisk infrastruktur**

**SKV** Kjøreveg

**SVT** Annen veggrunn - tekniske anlegg

**SPP** Parkeringsplasser

**§12-5. Nr. 5 - Landbruks-, natur- og friluftsmål samt reindrift**

**L** LNFR areal for nødvendige tiltak for landbruk og reindrift og gårdstilknyttet næringsvirksomhet basert på gårdens ressursgrunnlag

**§12-5. Nr. 6 - Bruk og vern av sjø og vassdrag med tilhørende strandsone**

**V** Bruk og vern av sjø og vassdrag med tilhørende strandsone

**§12-6 - Hensynsoner**

**H140** Frisikt

**H730** Båndlegging etter lov om kulturminner

**§12-7 - Bestemmelseområder**

**K** Krav om nærmere undersøkelser, overvåking og klargjøring av virkninger

**R** Anlegg- og riggområde

**Linjesymbol**

- RpGrense
- RpFormålGrense
- RpBestemmelseGrense
- Bebyggelse som forutsettes fjernet
- Regulert senterlinje
- Frisiktlinje
- RpSikringGrense
- RpBåndleggingGrense

**Punktsymboler**

- Avkjørsel - både inn og utkjøring**
- Vegstenging/fysiske spørre**

**Linjer uten rettslig virkning**


- Eksisterende eiendomsgrænse

Kilde for basiskart: FKB-B

Dato for basiskart: 29.10.2018

Ekvidistanse 1 m

Kartmålestokk: Custom

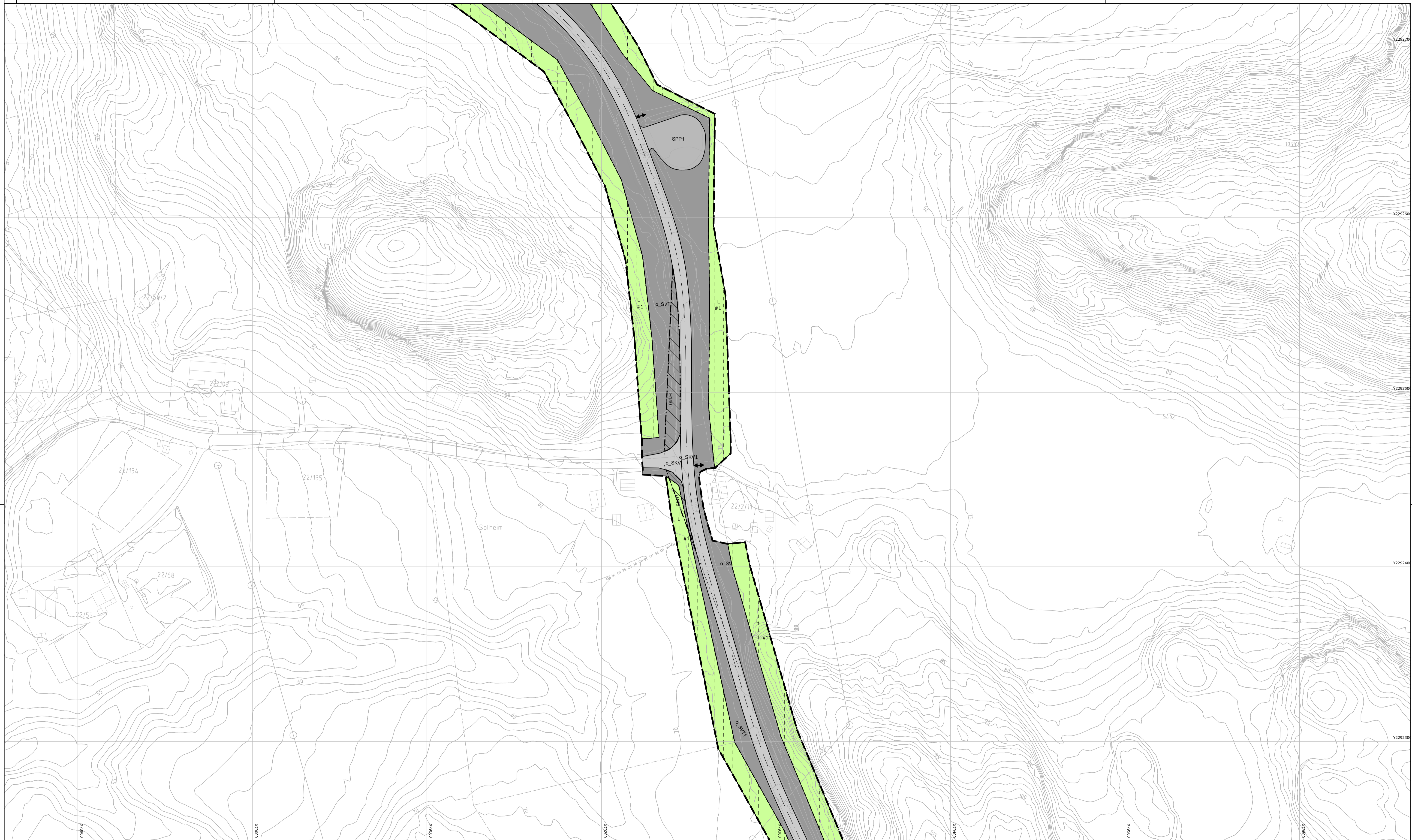


Revisjon	Dato	Saksnr.	Signatur
Revisjon etter høring (*beskrivelsen er datert 03.10.19)	18.10.2019	16/16157	WA
Revisjon jf. intern kvalitetssikring og merknader ifm høring	26.03.2019	16/16157	hanjok

<b>Fv.8850 Langvassleid-Svanvik</b>			
Forslag til detaljregulering			
PlanID:	2030_2016004	Kartgrunnlag:	FKB-B (Utak 29.10.18)
Kartreferanse:	EUREF89, NTM 30	Høydegrunnlag:	NN1954, LASERDATA

Saksbehandling i følge plan- og bygningsloven	Dato	Saksnr.	Signatur
Dato for oppstartsmøte	02.09.2016	16/16157	
Kunngjøring oppstart av reguleringsplanarbeid	19.01.2018	16/16157	
Periode for høring og offentlig ettersyn	12.12.18 - 30.01.19	16/16157	
2.gangs behandling (Utvalg for plan og samferdsel)	26.11.2019	16/16157	
Vedtatt i kommunestyret	09.12.2019	087/19	

				Dato: 01.11.2018	Utarbeidet av: Hans Joakim Joki	Tegningsnummer:
				PROF-nummer: 504.082R01	Saksbehandler: Stefan Kersting	R102



**Tegnforklaring**

**Reguleringsplan PBL 2008**

**§12-5. Nr. 1 - Bebyggelse og anlegg**

**BFR** Fritidsbebyggelse

**§12-5. Nr. 2 - Samferdselsanlegg og teknisk infrastruktur**

**SKV** Kjøreveg

**SVT** Annen veggrunn - tekniske anlegg

**SPP** Parkeringsplasser

**§12-5. Nr. 5 - Landbruks-, natur- og friluftsmål samt reindrift**

**L** LNFR areal for nødvendige tiltak for landbruk og reindrift og gårdstilknyttet næringsvirksomhet basert på gårdens ressursgrunnlag

**§12-5. Nr. 6 - Bruk og vern av sjø og vassdrag med tilhørende strandsone**

**V** Bruk og vern av sjø og vassdrag med tilhørende strandsone

**§12-6 - Hensynssoner**

**H140** Frisikt

**H730** Båndlegging etter lov om kulturminner

**§12-7 - Bestemmelseområder**

**K** Krav om nærmere undersøkelser, overvåking og klargjøring av virkninger

**R** Anlegg- og riggområde

**Linjesymbol**

- RpGrense
- RpFormålGrense
- RpBestemmelseGrense
- Bebyggelse som forutsettes fjernet
- Regulert senterlinje
- Frisiktlinje
- RpSikringGrense
- RpBåndleggingGrense

**Punktsymboler**

- Avkjørsel - både inn og utkjøring**
- Vegstenging/fysiske sperre**

**Linjer uten rettslig virkning**


- Eksisterende eiendomsgrænse

Kilde for basiskart: FKB-B

Dato for basiskart: 29.10.2018

Ekvidistanse 1 m

Kartmålestokk: 1:1000 m



Revisjon	Dato	Saksnr.	Signatur
Revisjon etter høring (*beskrivelsen er datert 03.10.19)	18.10.2019	16/16157	WA
Revisjon jf. intern kvalitetssikring og merknader ifm høring	26.03.2019	16/16157	hanjok

PlanID:	2030_2016004
Kartgrunnlag:	FKB-B (Utak 29.10.18)
Kartreferanse:	EUREF89, NTM 30
Høydegrunnlag:	NN1954, LASERDATA

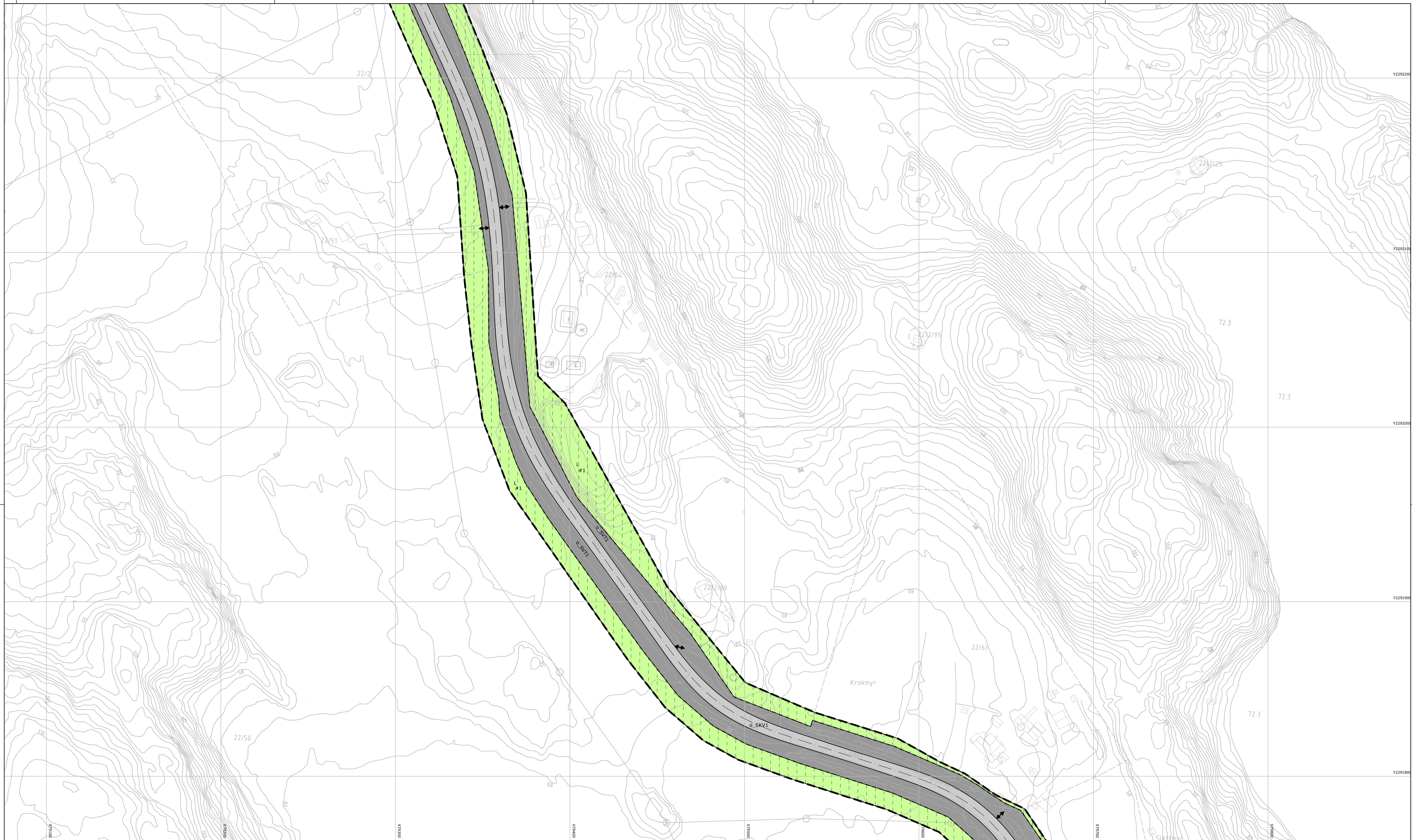
**Fv.8850 Langvasseid-Svanvik**  
Forslag til detaljregulering

Saksbehandling i følge plan- og bygningsloven	Dato	Saksnr.	Signatur
Dato for oppstartsmøte	02.09.2016	16/16157	
Kunngjøring oppstart av reguleringsplanarbeid	19.01.2018	16/16157	
Periode for høring og offentlig ettersyn	12.12.18 - 30.01.19	16/16157	
2.gangs behandling (Utvalg for plan og samferdsel)	26.11.2019	16/16157	
Vedtatt i kommunestyret	09.12.2019	087/19	

Saknummer	Dato	Utført av:	Tegningsnummer:
504.082R01	01.11.2018	Hans Joakim Joki	R103
	PROF-nummer	Saksbehandler	
		Stefan Kersting	



FINNMARK FYLKESKOMMUNE  
FINNHÅRKKU FYLKÄGGIELDA



**Tegnforklaring**

**Reguleringsplan PBL 2008**

**§12-5. Nr. 1 - Bebyggelse og anlegg**

**BFR** Fritidsbebyggelse

**§12-5. Nr. 2 - Samferdselsanlegg og teknisk infrastruktur**

**SKV** Kjøreveg

**SVT** Annen veggrunn - tekniske anlegg

**SPP** Parkeringsplasser

**§12-5. Nr. 5 - Landbruks-, natur- og friluftsmål samt reindrift**

**L** LNFR areal for nødvendige tiltak for landbruk og reindrift og gårdstilknyttet næringsvirksomhet basert på gårdens ressursgrunnlag

**§12-5. Nr. 6 - Bruk og vern av sjø og vassdrag med tilhørende strandsone**

**V** Bruk og vern av sjø og vassdrag med tilhørende strandsone

**§12-6 - Hensynssoner**

**H140** Frisikt

**H730** Båndlegging etter lov om kulturminner

**§12-7 - Bestemmelseområder**

**[Dashed Box]** Krav om nærmere undersøkelser, overvåking og klargjøring av virkninger

**[Dashed Box]** Anlegg- og riggområde

**Linjesymbol**

- [Solid Line]** RpGrense
- [Dashed Line]** RpFormålGrense
- [Dotted Line]** RpBestemmelseGrense
- [Dashed Line]** Bebyggelse som forutsettes fjernet
- [Dotted Line]** Regulert senterlinje
- [Dashed Line]** Frisiktlinje
- [Dotted Line]** RpSikringGrense
- [Dashed Line]** RpBåndleggingGrense

**Punktsymboler**

- [Arrow]** Avkjørsel - både inn og utkjøring
- [Vertical Line]** Vegstenging/fysiske spørre

**Linjer uten rettslig virkning**

- [Dashed Line]** Eksisterende eiendomsgrænse

Kilde for basiskart: FKB-B

Dato for basiskart: 29.10.2018

Ekvidistanse 1 m

Kartmålestokk: 1:1000 m



Revisjon	Dato	Saksnr.	Signatur
Revisjon etter høring (*beskrivelsen er datert 03.10.19)	18.10.2019	16/16157	WA
Revisjon jf. intern kvalitetssikring og merknader ifm høring	26.03.2019	16/16157	hanjok

PlanID:	2030_2016004
---------	--------------

**Fv.8850 Langvasseid-Svanvik**

Forslag til detaljregulering

Kartgrunnlag: FKB-B (Utak 29.10.18)

Kartreferanse: EUREF89, NTM 30

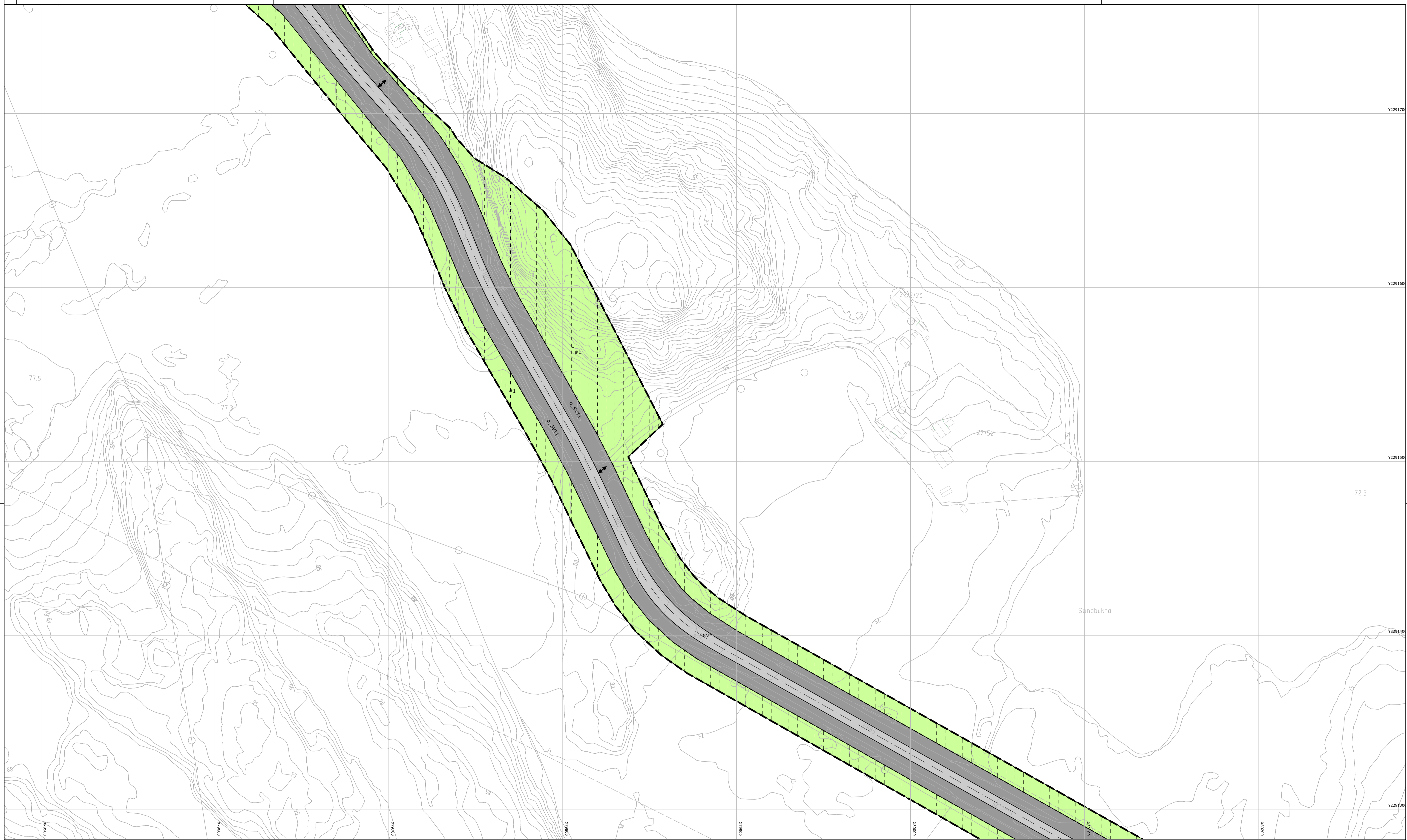
Høydegrunnlag: NN1954, LASERDATA

Saksbehandling i følge plan- og bygningsloven	Dato	Saksnr.	Signatur
Dato for oppstartsmøte	02.09.2016	16/16157	
Kunngjøring oppstart av reguleringsplanarbeid	19.01.2018	16/16157	
Periode for høring og offentlig ettersyn	12.12.18 - 30.01.19	16/16157	
2.gangs behandling (Utvalg for plan og samferdsel)	26.11.2019	16/16157	
Vedtatt i kommunestyret	09.12.2019	087/19	

Dato:	Utarbeidet av:	Tegningsnummer:
01.11.2018	Hans Joakim Joki	R104

PROF-nummer	Saksbehandler
504082R01	Stefan Kersting

		FINNMARK FYLKESKOMMUNE FINNHÅRKKU FYLKAKAGIELDA
--	--	--



**Tegnforklaring**

**Reguleringsplan PBL 2008**

**§12-5. Nr. 1 - Bebyggelse og anlegg**

**BFR** Fritidsbebyggelse

**§12-5. Nr. 2 - Samferdselsanlegg og teknisk infrastruktur**

**SKV** Kjøreveg

**SVT** Annen veggrunn - tekniske anlegg

**SPP** Parkeringsplasser

**§12-5. Nr. 5 - Landbruks-, natur- og friluftsmål samt reindrift**

**L** LNFR areal for nødvendige tiltak for landbruk og reindrift og gårdstilknyttet næringsvirksomhet basert på gårdens ressursgrunnlag

**§12-5. Nr. 6 - Bruk og vern av sjø og vassdrag med tilhørende strandsone**

**V** Bruk og vern av sjø og vassdrag med tilhørende strandsone

**§12-6 - Hensynssoner**

**H140** Frisikt

**H730** Båndlegging etter lov om kulturminner

**§12-7 - Bestemmelseområder**

**K** Krav om nærmere undersøkelser, overvåking og klargjøring av virkninger

**A** Anlegg- og riggområde

**Linjesymbol**

- RpGrense
- - -** RpFormålGrense
- - - -** RpBestemmelseGrense
- - - - -** Bebyggelse som forutsettes fjernet
- Regulert senterlinje
- - - -** Frisiktlinje
- - - - -** RpSikringGrense
- - - - -** RpBåndleggingGrense

**Punktsymboler**

- ↔** Avkjørsel - både inn og utkjøring
- |** Vegstenging/fysiske spørre

**Linjer uten rettslig virkning**

- - - - -** Eksisterende eiendomsgrænse

Kilde for basiskart: FKB-B

Dato for basiskart: 29.10.2018

Ekvidistanse 1 m

Kartmålestokk: #####



Revisjon	Dato	Saksnr.	Signatur
Revisjon etter høring (*beskrivelsen er datert 03.10.19)	18.10.2019	16/16157	WA
Revisjon jf. intern kvalitetssikring og merknader ifm høring	26.03.2019	16/16157	hanjok

PlanID:	2030_2016004
---------	--------------

**Fv.8850 Langvasseid-Svanvik**

Forslag til detaljregulering

Kartgrunnlag: FKB-B (Utak 29.10.18)

Kartreferanse: EUREF89, NTM 30

Høydegrunnlag: NN1954, LASERDATA

Saksbehandling i følge plan- og bygningsloven	Dato	Saksnr.	Signatur
Dato for oppstartsmøte	02.09.2016	16/16157	
Kunngjøring oppstart av reguleringsplanarbeid	19.01.2018	16/16157	
Periode for høring og offentlig ettersyn	12.12.18 - 30.01.19	16/16157	
2.gangs behandling (Utvalg for plan og samferdsel)	26.11.2019	16/16157	
Vedtatt i kommunestyret	09.12.2019	087/19	

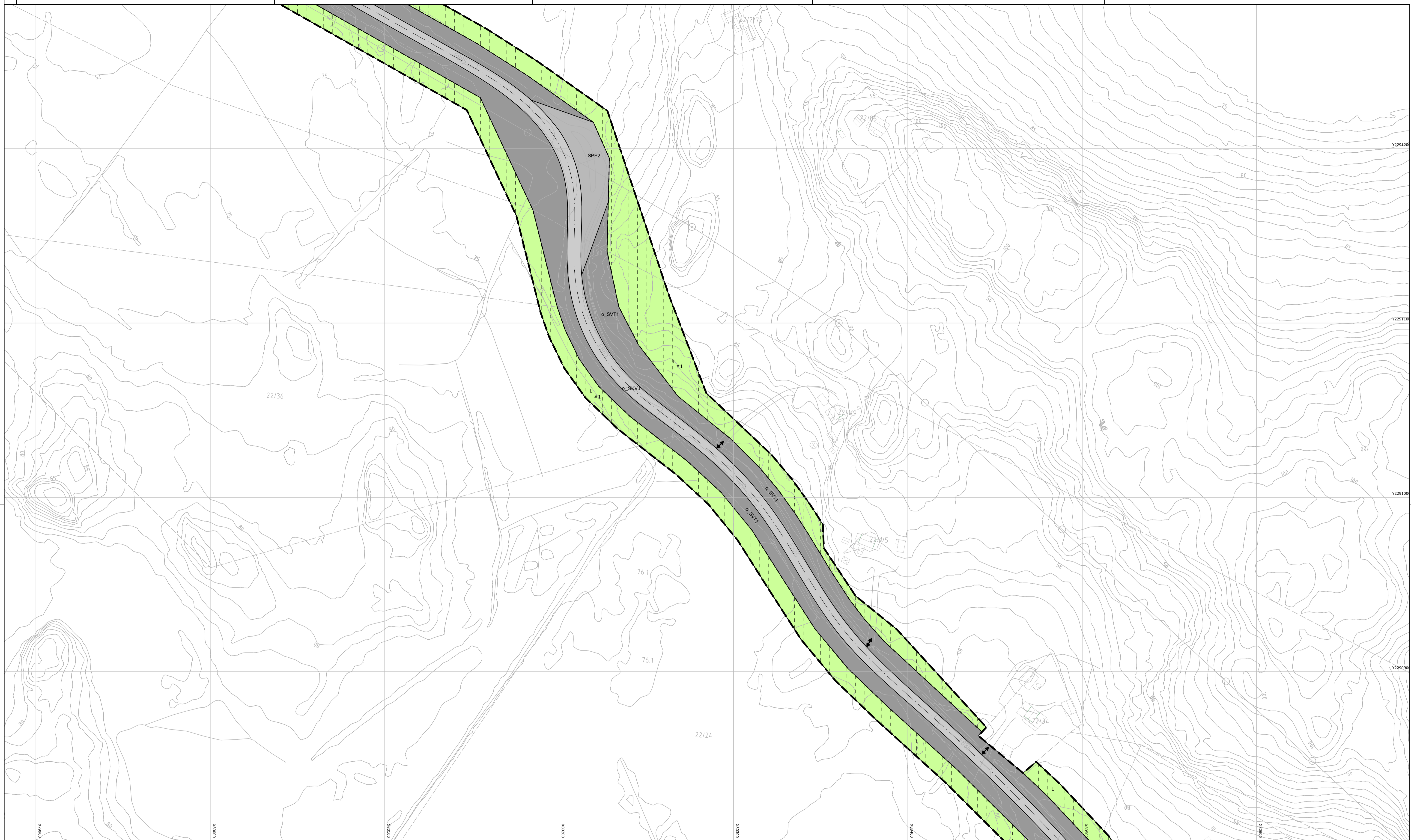
Dato: 01.11.2018

Utarbeidet av: Hans Joakim Joki

Saksbehandler: Stefan Kersting

Tegningsnummer: R105

Statens vegvesen



**Tegnforklaring**

**Reguleringsplan PBL 2008**

**§12-5. Nr. 1 - Bebyggelse og anlegg**

**BFR** Fritidsbebyggelse

**§12-5. Nr. 2 - Samferdselsanlegg og teknisk infrastruktur**

**SKV** Kjøreveg

**SVT** Annen veggrunn - tekniske anlegg

**SPP** Parkeringsplasser

**§12-5. Nr. 5 - Landbruks-, natur- og friluftsmål samt reindrift**

**L** LNFR areal for nødvendige tiltak for landbruk og reindrift og gårdstilknyttet næringsvirksomhet basert på gårdens ressursgrunnlag

**§12-5. Nr. 6 - Bruk og vern av sjø og vassdrag med tilhørende strandsone**

**V** Bruk og vern av sjø og vassdrag med tilhørende strandsone

**§12-6 - Hensynssoner**

**H140** Frisikt

**H730** Båndlegging etter lov om kulturminner

**§12-7 - Bestemmelseområder**

**[Dashed Box]** Krav om nærmere undersøkelser, overvåking og klargjøring av virkninger

**[Dashed Box]** Anlegg- og riggområde

**Linjesymbol**

- [Solid Line]** RpGrense
- [Dashed Line]** RpFormålGrense
- [Dotted Line]** RpBestemmelseGrense
- [Dash-dot Line]** Bebyggelse som forutsettes fjernet
- [Dashed Line]** Regulert senterlinje
- [Dotted Line]** Frisiktlinje
- [Dash-dot Line]** RpSikringGrense
- [Dashed Line]** RpBåndleggingGrense

**Punktsymboler**

- [Arrow]** Avkjørsel - både inn og utkjøring
- [Vertical Line]** Vegstenging/fysiske spørre

**Linjer uten rettslig virkning**

- [Dashed Line]** Eksisterende eiendomsgrænse

Kilde for basiskart: FKB-B

Dato for basiskart: 29.10.2018

Ekvidistanse 1 m

Kartmålestokk: 1:1000 m



Revisjon	Dato	Saksnr.	Signatur
Revisjon etter høring (*beskrivelsen er datert 03.10.19)	18.10.2019	16/16157	WA
Revisjon jf. intern kvalitetssikring og merknader ifm høring	26.03.2019	16/16157	hanjok

PlanID:	2030_2016004
Kartgrunnlag:	FKB-B (Utak 29.10.18)
Kartreferanse:	EUREF89, NTM 30
Høydegrunnlag:	NN1954, LASERDATA

**Fv.8850 Langvasseid-Svanvik**

**Forslag til detaljregulering**

Saksbehandling i følge plan- og bygningsloven	Dato	Saksnr.	Signatur
Dato for oppstartsmøte	02.09.2016	16/16157	
Kunngjøring oppstart av reguleringsplanarbeid	19.01.2018	16/16157	
Periode for høring og offentlig ettersyn	12.12.18 - 30.01.19	16/16157	
2.gangs behandling (Utvalg for plan og samferdsel)	26.11.2019	16/16157	
Vedtatt i kommunestyret	09.12.2019	087/19	

Dato:	Utarbeidet av:	Tegningsnummer:
01.11.2018	Hans Joakim Joki	R106
PROF-nummer	Saksbehandler	
504.082R01	Stefan Kersting	

--	--	--	--

Sør-Varanger kommune	Statens vegvesen	Finnmark fylkeskommune	Finnmark fylkeskommune
----------------------	------------------	------------------------	------------------------

Dato:	Utarbeidet av:	Tegningsnummer:
01.11.2018	Hans Joakim Joki	R106
PROF-nummer	Saksbehandler	
504.082R01	Stefan Kersting	

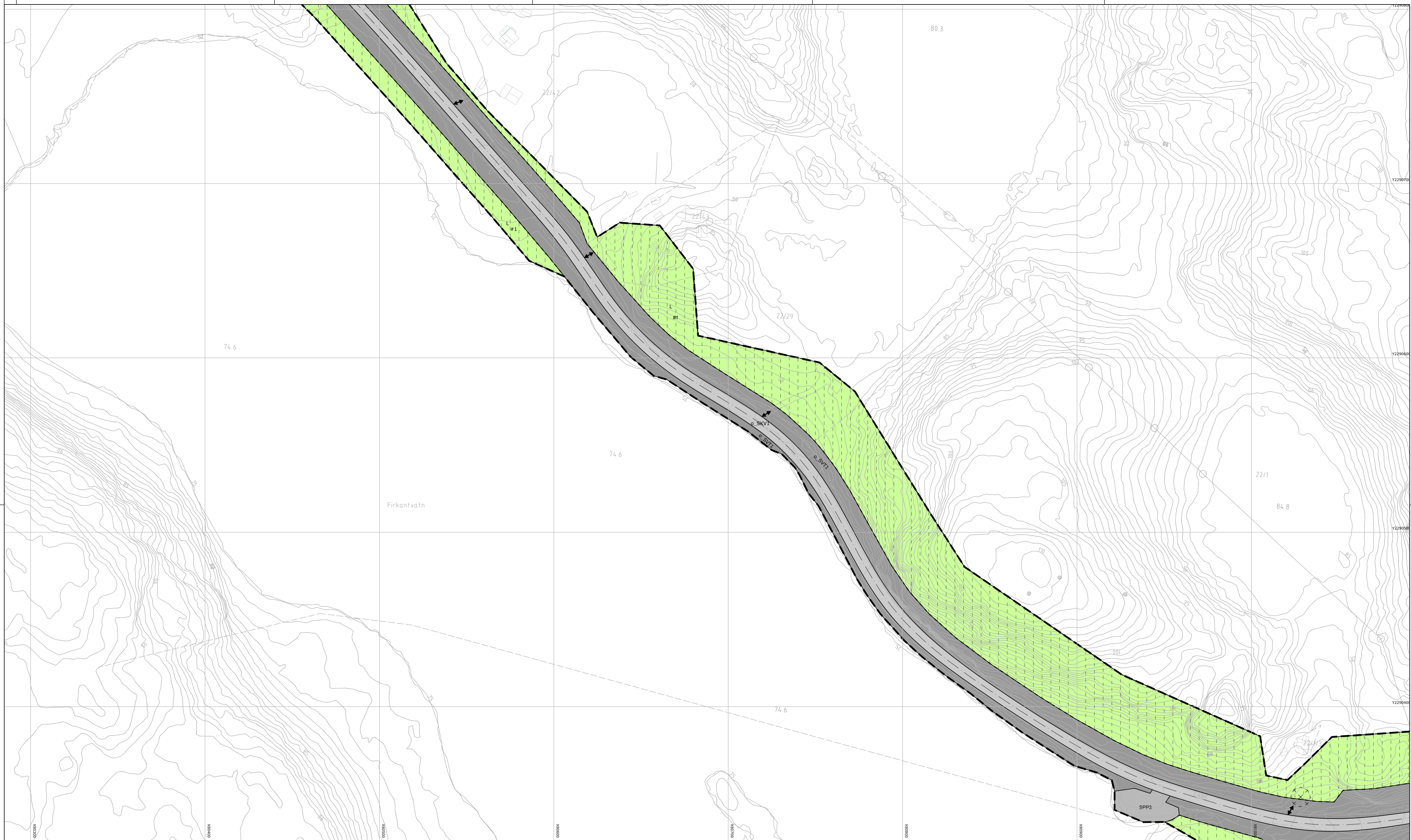
--	--	--	--

Sør-Varanger kommune	Statens vegvesen	Finnmark fylkeskommune	Finnmark fylkeskommune
----------------------	------------------	------------------------	------------------------

Dato:	Utarbeidet av:	Tegningsnummer:
01.11.2018	Hans Joakim Joki	R106
PROF-nummer	Saksbehandler	
504.082R01	Stefan Kersting	

--	--	--	--

Sør-Varanger kommune	Statens vegvesen	Finnmark fylkeskommune	Finnmark fylkeskommune
----------------------	------------------	------------------------	------------------------



**Tegnforklaring**

**Reguleringsplan PBL 2008**

**§12-5. Nr. 1 - Bebyggelse og anlegg**

**BFR** Fritidsbebyggelse

**§12-5. Nr. 2 - Samferdselsanlegg og teknisk infrastruktur**

**SKV** Kjøreveg

**SVT** Annen veggrunn - tekniske anlegg

**SPP** Parkeringsplasser

**§12-5. Nr. 5 - Landbruks-, natur- og friluftsmål samt reindrift**

**L** LNFR areal for nødvendige tiltak for landbruk og reindrift og gårdstilknyttet næringsvirksomhet basert på gårdens ressursgrunnlag

**§12-5. Nr. 6 - Bruk og vern av sjø og vassdrag med tilhørende strandsone**

**V** Bruk og vern av sjø og vassdrag med tilhørende strandsone

**§12-6 - Hensynssoner**

**H140** Frisikt

**H730** Båndlegging etter lov om kulturminner

**§12-7 - Bestemmelseområder**

**[Dashed Box]** Krav om nærmere undersøkelser, overvåking og klargjøring av virkninger

**[Dashed Box]** Anlegg- og riggområde

**Linjesymbol**

- [Solid Line]** RpGrense
- [Dashed Line]** RpFormålGrense
- [Dotted Line]** RpBestemmelseGrense
- [Dash-dot Line]** Bebyggelse som forutsettes fjernet
- [Long Dash]** Regulert senterlinje
- [Short Dash]** Frisiktlinje
- [Dash-dot-dot Line]** RpSikringGrense
- [Dash-dot-dot-dot Line]** RpBåndleggingGrense

**Punktsymboler**

- [Arrow]** Avkjørsel - både inn og utkjøring
- [Vertical Line]** Vegstenging/fysiske sperre

**Linjer uten rettslig virkning**

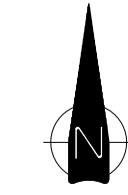
- [Dashed Line]** Eksisterende eiendomsgrænse

Kilde for basiskart: FKB-B

Dato for basiskart: 29.10.2018

Ekvidistanse 1 m

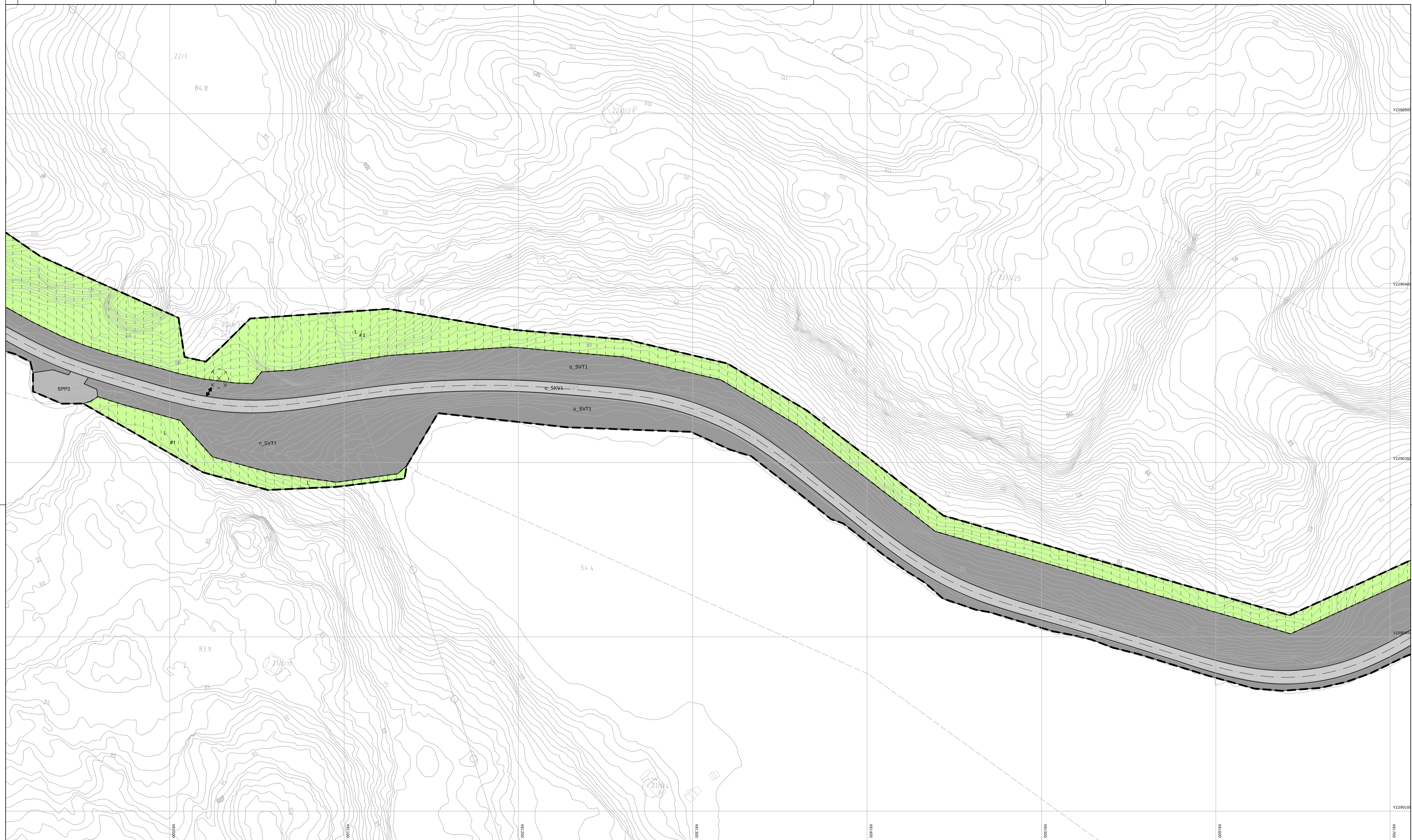
Kartmålestokk: 1:1000 m



Revisjon	Dato	Saksnr.	Signatur
Revisjon etter høring (*beskrivelsen er datert 03.10.19)	18.10.2019	16/16157	WA
Revisjon jf. intern kvalitetssikring og merknader ifm høring	26.03.2019	16/16157	hanjok
PlanID:		2030_2016004	
Kartreferanse:		FKB-B (Umak 29.10.18)	
Høydegrunnlag:		EUREF89, NTM 30	
		NN1954, LASERDATA	

Saksbehandling i følge plan- og bygningsloven	Dato	Saksnr.	Signatur
Dato for oppstartsmøte	02.09.2016	16/16157	
Kunngjøring oppstart av reguleringsplanarbeid	19.01.2018	16/16157	
Periode for høring og offentlig ettersyn	12.12.18 - 30.01.19	16/16157	
2.gangs behandling (Utvalg for plan og samferdsel)	26.11.2019	16/16157	
Vedtatt i kommunestyret	09.12.2019	087/19	

Siv-Varanger kommune Statens vegvesen FINMARK FYLKESKOMMUNE FINMARKSKOMMUNE FYLKESKOMMUNE	Dato: 01.11.2018 PROF-nummer: 504.082R01	Utarbeidet av: Hans Joakim Joki Saksbehandler: Stefan Kersting	Tegningsnummer: R107
--	---	---	----------------------



**Tegnforklaring**

**Reguleringsplan PBL 2008**

**§12-5. Nr. 1 - Bebyggelse og anlegg**

**BFR** Fritidsbebyggelse

**§12-5. Nr. 2 - Samferdselsanlegg og teknisk infrastruktur**

**SKV** Kjøreveg

**SVT** Annen veggrunn - tekniske anlegg

**SPP** Parkeringsplasser

**§12-5. Nr. 5 - Landbruks-, natur- og friluftsmål samt reindrift**

**L** LNFR areal for nødvendige tiltak for landbruk og reindrift og gårdstilknyttet næringsvirksomhet basert på gårdens ressursgrunnlag

**§12-5. Nr. 6 - Bruk og vern av sjø og vassdrag med tilhørende strandsone**

**V** Bruk og vern av sjø og vassdrag med tilhørende strandsone

**§12-6 - Hensynssoner**

**H140** Frisikt

**H730** Båndlegging etter lov om kulturminner

**§12-7 - Bestemmelseområder**

**[Dashed Box]** Krav om nærmere undersøkelser, overvåking og klargjøring av virkninger

**[Dashed Box]** Anlegg- og riggområde

**Linjesymbol**

- [Solid Line]** RpGrense
- [Dashed Line]** RpFormålGrense
- [Dashed Line]** RpBestemmelseGrense
- [Dashed Line]** Bebyggelse som forutsettes fjernet
- [Dashed Line]** Regulert senterlinje
- [Dashed Line]** Frisiktlinje
- [Dashed Line]** RpSikringGrense
- [Dashed Line]** RpBåndleggingGrense

**Punktsymboler**

- [Arrow]** Avkjørsel - både inn og utkjøring
- [Vertical Line]** Vegstenging/fysiske spørre

**Linjer uten rettslig virkning**

- [Dashed Line]** Eksisterende eiendomsgrænse

Kilde for basiskart: FKB-B  
 Dato for basiskart: 29.10.2018  
 Ekvdistanse 1 m  
 Kartmålestokk: 1:1000 m

Revisjon	Dato	Saksnr.	Signatur
----------	------	---------	----------

Revisjon etter høring (*beskrivelsen er datert 03.10.19)	18.10.2019	16/16157	WA
Revisjon jf. intern kvalitetssikring og merknader ifm høring	26.03.2019	16/16157	hanjok

PlanID:	2030_2016004
---------	--------------

Kartgrunnlag:	FKB-B (Utak 29.10.18)
---------------	-----------------------

Kartreferanse:	EUREF89, NTM 30
----------------	-----------------

Høydegrunnlag:	NN1954, LASERDATA
----------------	-------------------

Saksbehandling i følge plan- og bygningsloven	Dato	Saksnr.	Signatur
---	------	---------	----------

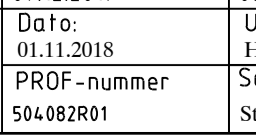
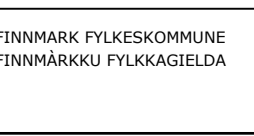
Dato for oppstartsmøte	02.09.2016	16/16157	
------------------------	------------	----------	--

Kunngjøring oppstart av reguleringsplanarbeid	19.01.2018	16/16157	
---	------------	----------	--

Periode for høring og offentlig ettersyn	12.12.18 - 30.01.19	16/16157	
--	---------------------	----------	--

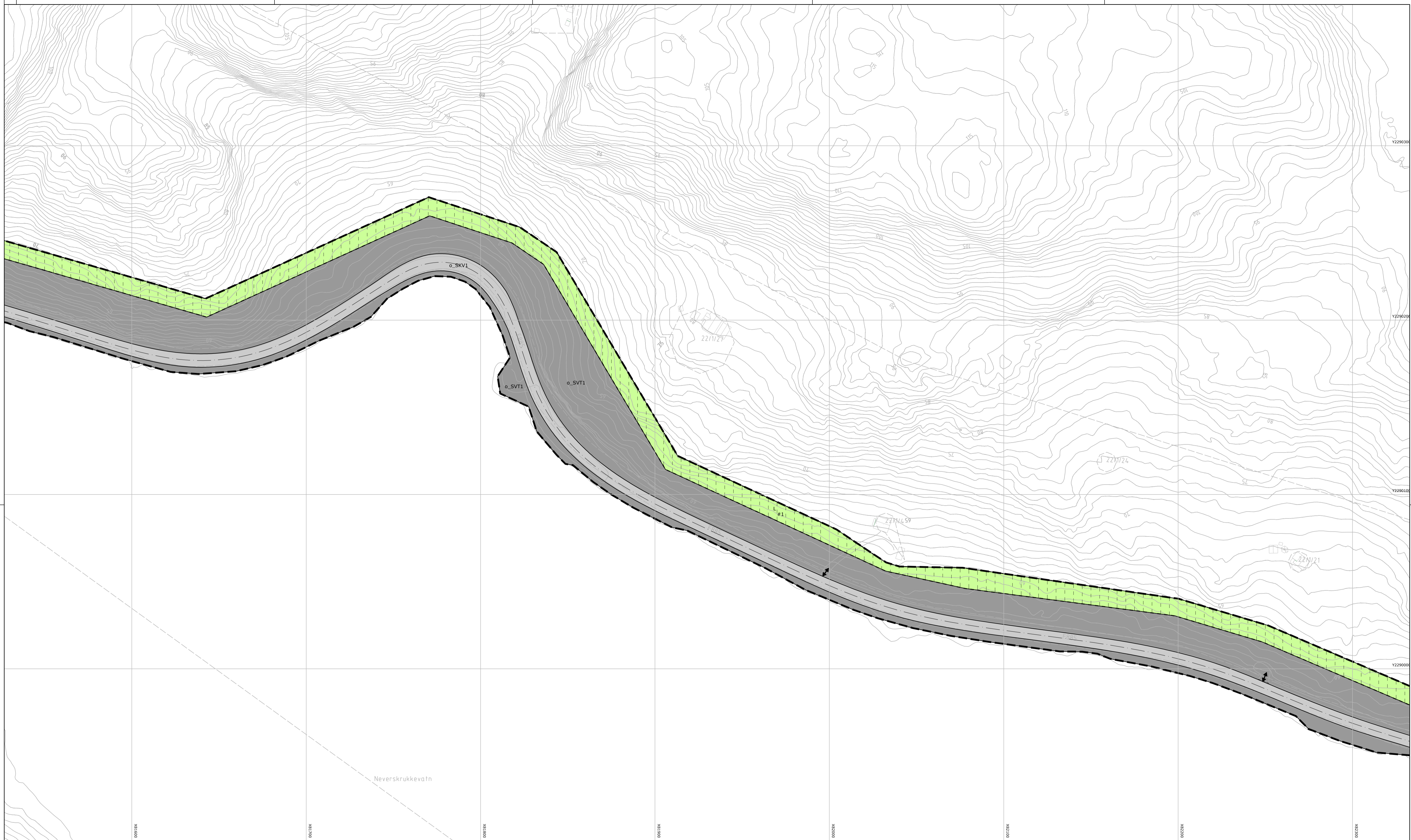
2.gangs behandling (Utvalg for plan og samferdsel)	26.11.2019	16/16157	
--	------------	----------	--

Vedtatt i kommunestyret	09.12.2019	087/19	
-------------------------	------------	--------	--



Dato: 01.11.2018  
 PROF - nummer: 504.082R01  
 Utarbeidet av: Hans Joakim Joki  
 Saksbehandler: Stefan Kersting  
 Tegningsnummer: R108





**Tegnforklaring**

**Reguleringsplan PBL 2008**

**§12-5. Nr. 1 - Bebyggelse og anlegg**

**BFR** Fritidsbebyggelse

**§12-5. Nr. 2 - Samferdselsanlegg og teknisk infrastruktur**

**SKV** Kjøreveg

**SVT** Annen veggrunn - tekniske anlegg

**SPP** Parkeringsplasser

**§12-5. Nr. 5 - Landbruks-, natur- og friluftsmål samt reindrift**

**L** LNFR areal for nødvendige tiltak for landbruk og reindrift og gårdstilknyttet næringsvirksomhet basert på gårdens ressursgrunnlag

**§12-5. Nr. 6 - Bruk og vern av sjø og vassdrag med tilhørende strandsone**

**V** Bruk og vern av sjø og vassdrag med tilhørende strandsone

**§12-6 - Hensynssoner**

**H140** Frisikt

**H730** Båndlegging etter lov om kulturminner

**§12-7 - Bestemmelseområder**

**[Dashed Box]** Krav om nærmere undersøkelser, overvåking og klargjøring av virkninger

**[Dashed Box]** Anlegg- og riggområde

**Linjesymbol**

- [Solid Line]** RpGrense
- [Dashed Line]** RpFormålGrense
- [Dotted Line]** RpBestemmelseGrense
- [Dash-dot Line]** Bebyggelse som forutsettes fjernet
- [Dashed Line]** Regulert senterlinje
- [Dotted Line]** Frisiktlinje
- [Dash-dot Line]** RpSikringGrense
- [Dashed Line]** RpBåndleggingGrense

**Punktsymboler**

- [Arrow]** Avkjørsel - både inn og utkjøring
- [Vertical Line]** Vegstenging/fysiske spørre

**Linjer uten rettslig virkning**

- [Dashed Line]** Eksisterende eiendomsgrænse

Kilde for basiskart: FKB-B

Dato for basiskart: 29.10.2018

Ekvidistanse 1 m

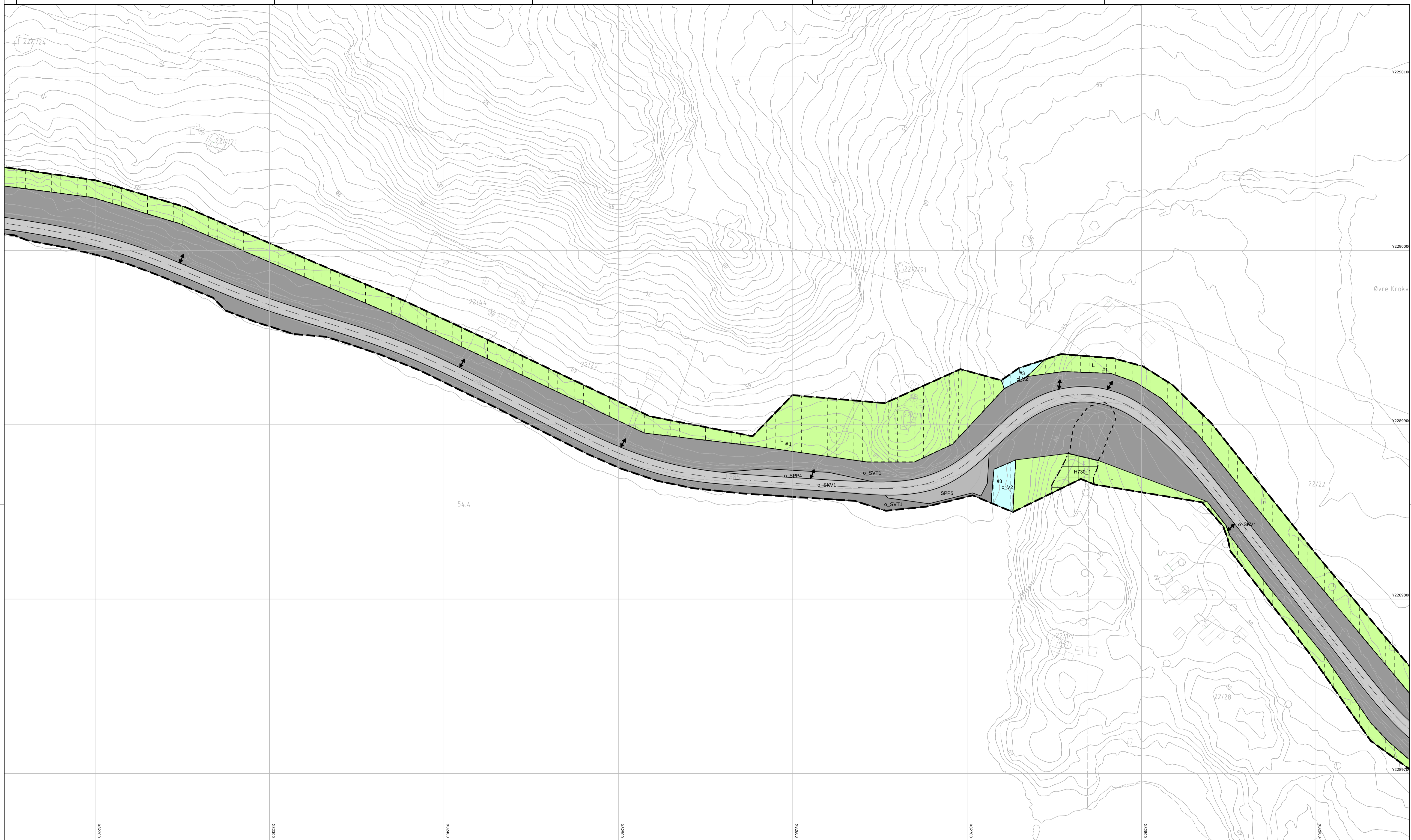
Kartmålestokk: 1:1000 m



Revisjon	Dato	Saksnr.	Signatur
Revisjon etter høring (*beskrivelsen er datert 03.10.19)	18.10.2019	16/16157	WA
Revisjon jf. intern kvalitetssikring og merknader ifm høring	26.03.2019	16/16157	hanjok
<b>Fv.8850 Langvasseid-Svanvik</b>		PlanID:	2030_2016004
<b>Forslag til detaljregulering</b>		Kartgrunnlag:	FKB-B (Utak 29.10.18)
		Kartreferanse:	EUREF89, NTM 30
		Høydegrunnlag:	NN1954, LASERDATA

Saksbehandling i følge plan- og bygningsloven	Dato	Saksnr.	Signatur
Dato for oppstartsmøte	02.09.2016	16/16157	
Kunngjøring oppstart av reguleringsplanarbeid	19.01.2018	16/16157	
Periode for høring og offentlig ettersyn	12.12.18 - 30.01.19	16/16157	
2.gangs behandling (Utvalg for plan og samferdsel)	26.11.2019	16/16157	
Vedtatt i kommunestyret	09.12.2019	087/19	

		FINNMARK FYLKESKOMMUNE FINNHÅRKU FYLKAGJELDA	Dato: 01.11.2018 PROF-nummer 504.082R01	Utarbeidet av: Hans Joakim Joki Saksbehandler Stefan Kersting	Tegningsnummer: <b>R109</b>
--	--	---	--	--	--------------------------------



**Tegnforklaring**

- Reguleringsplan PBL 2008**
- §12-5. Nr. 1 - Bebyggelse og anlegg**
- BFR Fritidsbebyggelse
- §12-5. Nr. 2 - Samferdselsanlegg og teknisk infrastruktur**
- SKV Kjøreveg
  - SVT Annen veggrunn - tekniske anlegg
  - SPP Parkeringsplasser
- §12-5. Nr. 5 - Landbruks-, natur- og friluftsmål samt reindrift**
- L LNFR areal for nødvendige tiltak for landbruk og reindrift og gårdstilknyttet næringsvirksomhet basert på gårdens ressursgrunnlag

- §12-5. Nr. 6 - Bruk og vern av sjø og vassdrag med tilhørende strandsone**
- V Bruk og vern av sjø og vassdrag med tilhørende strandsone
- §12-6 - Hensynssoner**
- H140 Frisikt
  - H730 Båndlegging etter lov om kulturminner
- §12-7 - Bestemmelseområder**
- Krav om nærmere undersøkelser, overvåking og klargjøring av virkninger
  - Anlegg- og riggområde

- Linjesymbol**
- RpGrense
  - RpFormålGrense
  - RpBestemmelseGrense
  - Bebyggelse som forutsettes fjernet
  - Regulert senterlinje
  - Frisiktlinje
  - RpSikringGrense
  - RpBåndleggingGrense
- Punktsymboler**
- Avkjørsel - både inn og utkjøring
  - Vegstenging/fysiske sperre

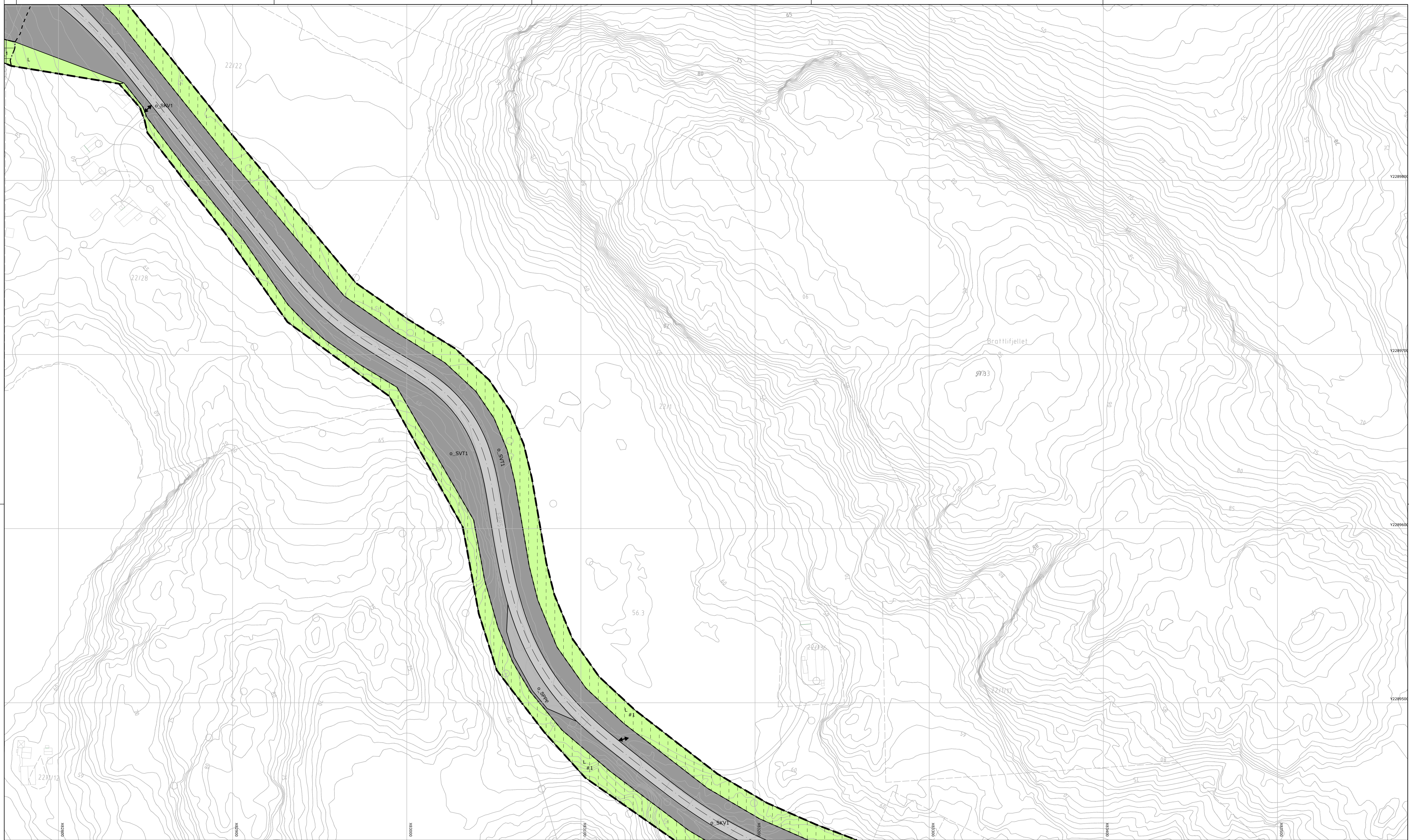
**Linjer uten rettslig virkning**

- Eksisterende eiendomsgrænse

Kilde for basiskart: FKB-B  
 Dato for basiskart: 29.10.2018  
 Ekvivalens: 1 m  
 Kartmålestokk: 1:1000 m

Revisjon	Dato	Saksnr.	Signatur	
Revisjon etter høring (*beskrivelsen er datert 03.10.19)	18.10.2019	16/16157	WA	
Revisjon jf. intern kvalitetssikring og merknader ifm høring	26.03.2019	16/16157	hanjok	
<b>Fv.8850 Langvasseid-Svanvik</b>		PlanID:	2030_2016004	
<b>Forslag til detaljregulering</b>		Kartgrunnlag:	FKB-B (Utak 29.10.18)	
		Kartreferanse:	EUREF89, NTM 30	
		Høydegrunnlag:	NN1954, LASERDATA	
Saksbehandling i følge plan- og bygningsloven		Dato	Saksnr.	Signatur
Dato for oppstartsmøte		02.09.2016	16/16157	
Kunngjøring oppstart av reguleringsplanarbeid		19.01.2018	16/16157	
Periode for høring og offentlig ettersyn		12.12.18 - 30.01.19	16/16157	
2.gangs behandling (Utvalg for plan og samferdsel)		26.11.2019	16/16157	
Vedtatt i kommunestyret		09.12.2019	087/19	
Dato:		01.11.2018	Utført av:	Tegningsnummer:
PROF-nummer		504.082R01	Hans Joakim Joki	R110
Sak-behandler		Stefan Kersting	Saksbehandler	





**Tegnforklaring**

**Reguleringsplan PBL 2008**

**§12-5. Nr. 1 - Bebyggelse og anlegg**

**BFR** Fritidsbebyggelse

**§12-5. Nr. 2 - Samferdselsanlegg og teknisk infrastruktur**

**SKV** Kjøreveg

**SVT** Annen veggrunn - tekniske anlegg

**SPP** Parkeringsplasser

**§12-5. Nr. 5 - Landbruks-, natur- og friluftsmål samt reindrift**

**L** LNFR areal for nødvendige tiltak for landbruk og reindrift og gårdstilknyttet næringsvirksomhet basert på gårdens ressursgrunnlag

**§12-5. Nr. 6 - Bruk og vern av sjø og vassdrag med tilhørende strandsone**

**V** Bruk og vern av sjø og vassdrag med tilhørende strandsone

**§12-6 - Hensynssoner**

**H140** Frisikt

**H730** Båndlegging etter lov om kulturminner

**§12-7 - Bestemmelseområder**

**K** Krav om nærmere undersøkelser, overvåking og klargjøring av virkninger

**R** Anlegg- og riggområde

**Linjesymbol**

- RpGrense
- RpFormålGrense
- RpBestemmelseGrense
- Bebyggelse som forutsettes fjernet
- Regulert senterlinje
- Frisiktlinje
- RpSikringGrense
- RpBåndleggingGrense

**Punktsymboler**

- Avkjørsel - både inn og utkjøring**
- Vegstenging/fysiske sperre**

**Linjer uten rettslig virkning**

- Eksisterende eiendomsgrænse

Kilde for basiskart: FKB-B  
 Dato for basiskart: 29.10.2018  
 Ekvivalens: 1 m  
 Kartmålestokk: 1:1000 m

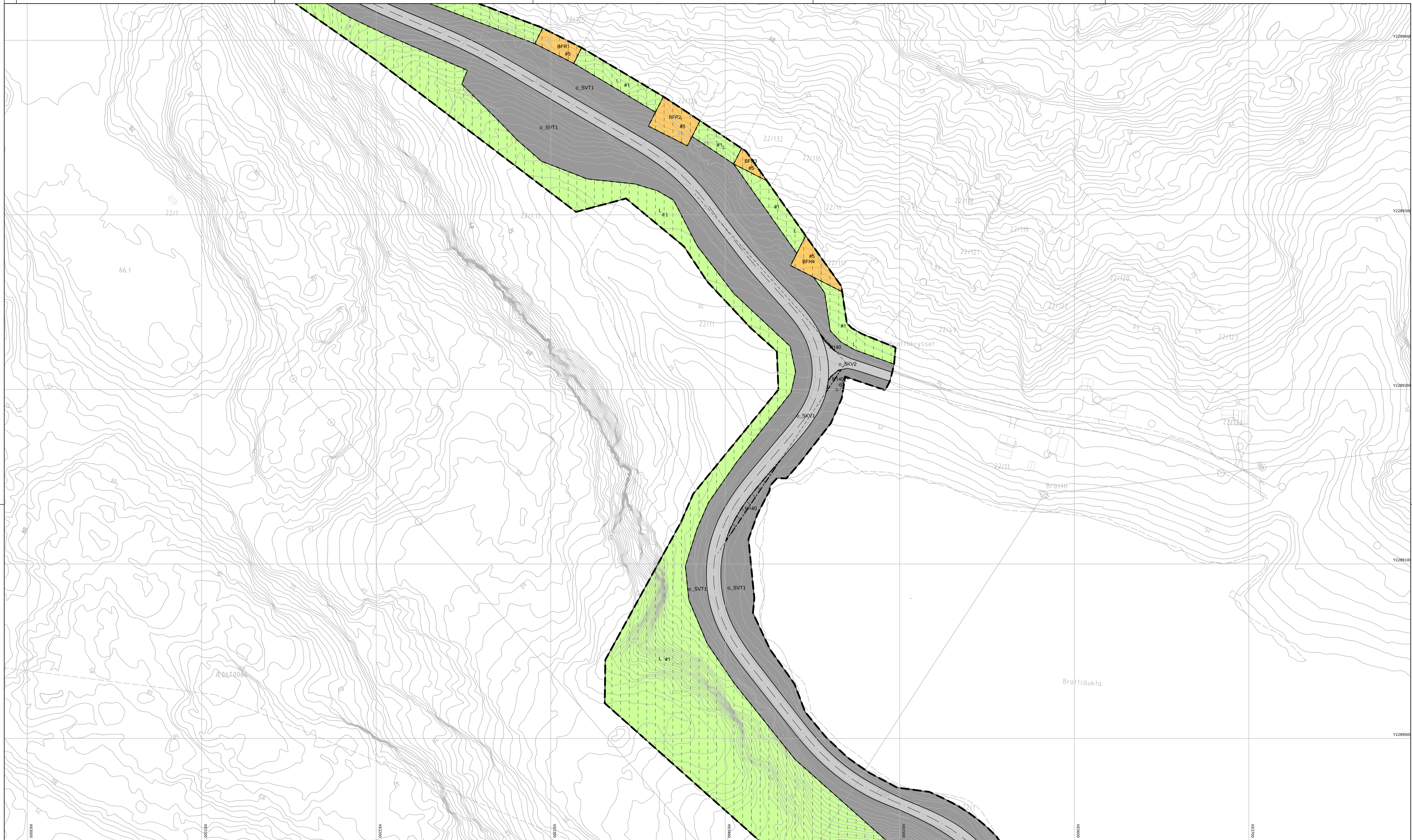


Revisjon	Dato	Saksnr.	Signatur
Revisjon etter høring (*beskrivelsen er datert 03.10.19)	18.10.2019	16/16157	WA
Revisjon jf. intern kvalitetssikring og merknader ifm høring	26.03.2019	16/16157	hanjok

<b>Fv.8850 Langvasseid-Svanvik</b>			
Forslag til detaljregulering			
PlanID:	2030_2016004	Kartgrunnlag:	FKB-B (Utak 29.10.18)
Kartreferanse:	EUREF89, NTM 30	Høydegrunnlag:	NN1954, LASERDATA

Saksbehandling i følge plan- og bygningsloven	Dato	Saksnr.	Signatur
Dato for oppstartsmøte	02.09.2016	16/16157	
Kunngjøring oppstart av reguleringsplanarbeid	19.01.2018	16/16157	
Periode for høring og offentlig ettersyn	12.12.18 - 30.01.19	16/16157	
2.gangs behandling (Utvalg for plan og samferdsel)	26.11.2019	16/16157	
Vedtatt i kommunestyret	09.12.2019	087/19	

		FINNMARK FYLKESKOMMUNE FINNHÅRKKU FYLKÄKAGIELDA	Dato: 01.11.2018 PROF-nummer 504.082R01	Utarbeidet av: Hans Joakim Joki Saksbehandler Stefan Kersting	Tegningsnummer: <b>R111</b>
--	--	--	--	--	--------------------------------



**Tegnforklaring**

**Reguleringsplan PBL 2008**

**§12-5. Nr. 1 - Bebyggelse og anlegg**

**BFR** Fritidsbebyggelse

**§12-5. Nr. 2 - Samferdselsanlegg og teknisk infrastruktur**

**SKV** Kjøreveg

**SVT** Annen veggrunn - tekniske anlegg

**SPP** Parkeringsplasser

**§12-5. Nr. 5 - Landbruks-, natur- og friluftsmål samt reindrift**

**L** LNFR areal for nødvendige tiltak for landbruk og reindrift og gårdstilknyttet næringsvirksomhet basert på gårdens ressursgrunnlag

**§12-5. Nr. 6 - Bruk og vern av sjø og vassdrag med tilhørende strandsone**

**V** Bruk og vern av sjø og vassdrag med tilhørende strandsone

**§12-6 - Hensynsoner**

**H140** Frisikt

**H730** Båndlegging etter lov om kulturminner

**§12-7 - Bestemmelseområder**

**[Dashed Box]** Krav om nærmere undersøkelser, overvåking og klargjøring av virkninger

**[Dashed Box]** Anlegg- og riggområde

**Linjesymbol**

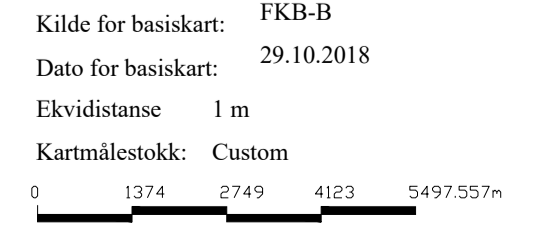
- [Solid Line]** RpGrense
- [Dashed Line]** RpFormålGrense
- [Dotted Line]** RpBestemmelseGrense
- [Dashed Line]** Bebyggelse som forutsettes fjernet
- [Dotted Line]** Regulert senterlinje
- [Dashed Line]** Frisiktlinje
- [Dotted Line]** RpSikringGrense
- [Dashed Line]** RpBåndleggingGrense

**Punktsymboler**

- [Arrow]** Avkjørsel - både inn og utkjøring
- [Vertical Line]** Vegstenging/fysiske spørre

**Linjer uten rettslig virkning**

- [Dashed Line]** Eksisterende eiendomsgrænse



Revisjon	Dato	Saksnr.	Signatur
Revisjon etter høring (*beskrivelsen er datert 03.10.19)	18.10.2019	16/16157	WA
Revisjon jf. intern kvalitetssikring og merknader ifm høring	26.03.2019	16/16157	hanjok

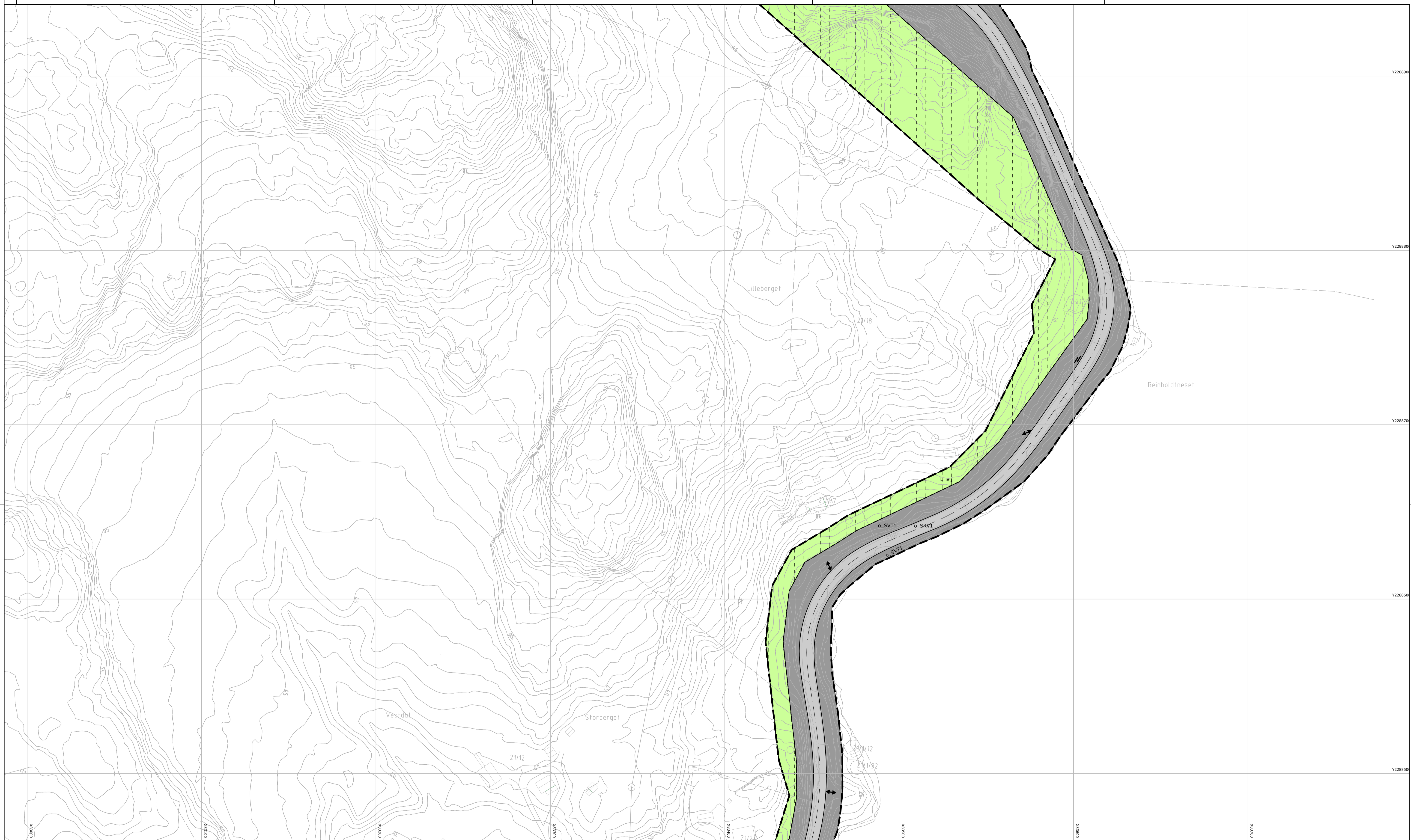
PlanID:	2030_2016004
Kartgrunnlag:	FKB-B (Utnak 29.10.18)
Kartreferanse:	EUREF89, NTM 30
Høydegrunnlag:	NN1954, LASERDATA

**Fv.8850 Langvassleid-Svanvik**  
**Forslag til detaljregulering**

Saksbehandling i følge plan- og bygningsloven	Dato	Saksnr.	Signatur
Dato for oppstartsmøte	02.09.2016	16/16157	
Kunngjøring oppstart av reguleringsplanarbeid	19.01.2018	16/16157	
Periode for høring og offentlig ettersyn	12.12.18 - 30.01.19	16/16157	
2.gangs behandling (Utvalg for plan og samferdsel)	26.11.2019	16/16157	
Vedtatt i kommunestyret	09.12.2019	087/19	

Dato:	Utarbeidet av:	Tegningsnummer:
01.11.2018	Hans Joakim Joki	R112
PROF - nummer	Saksbehandler	
504.082R01	Stefan Kersting	

Sør-Varanger kommune Statens vegvesen FINNMARK FYLKESKOMMUNE FINNMARKKU FYLKESKAGELIDA



**Tegnforklaring**

**Reguleringsplan PBL 2008**

**§12-5. Nr. 1 - Bebyggelse og anlegg**

**BFR** Fritidsbebyggelse

**§12-5. Nr. 2 - Samferdselsanlegg og teknisk infrastruktur**

**SKV** Kjøreveg

**SVT** Annen veggrunn - tekniske anlegg

**SPP** Parkeringsplasser

**§12-5. Nr. 5 - Landbruks-, natur- og friluftsmål samt reindrift**

**L** LNFR areal for nødvendige tiltak for landbruk og reindrift og gårdstilknyttet næringsvirksomhet basert på gårdens ressursgrunnlag

**§12-5. Nr. 6 - Bruk og vern av sjø og vassdrag med tilhørende strandsone**

**V** Bruk og vern av sjø og vassdrag med tilhørende strandsone

**§12-6 - Hensynsoner**

**H140** Frisikt

**H730** Båndlegging etter lov om kulturminner

**§12-7 - Bestemmelseområder**

**K** Krav om nærmere undersøkelser, overvåking og klargjøring av virkninger

**R** Anlegg- og riggområde

**Linjesymbol**

- RpGrense
- RpFormålGrense
- RpBestemmelseGrense
- Bebyggelse som forutsettes fjernet
- Regulert senterlinje
- Frisiktlinje
- RpSikringGrense
- RpBåndleggingGrense

**Punktsymboler**

**↔** Avkjørsel - både inn og utkjøring

**|** Vegstenging/fysiske spørre

**Linjer uten rettslig virkning**

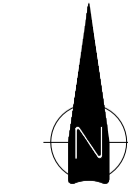

**- - -** Eksisterende eiendomsgrænse

Kilde for basiskart: FKB-B

Dato for basiskart: 29.10.2018

Ekvidistanse 1 m

Kartmålestokk: 1:1000 m



Revisjon	Dato	Saksnr.	Signatur
Revisjon etter høring (*beskrivelsen er datert 03.10.19)	18.10.2019	16/16157	WA
Revisjon jf. intern kvalitetssikring og merknader ifm høring	26.03.2019	16/16157	hanjok

PlanID:	2030_2016004
---------	--------------

**Fv.8850 Langvasseid-Svanvik**

Forslag til detaljregulering

Kartgrunnlag: FKB-B (Utak 29.10.18)

Kartreferanse: EUREF89, NTM 30

Høydegrunnlag: NN1954, LASERDATA

Saksbehandling i følge plan- og bygningsloven	Dato	Saksnr.	Signatur
Dato for oppstartsmøte	02.09.2016	16/16157	
Kunngjøring oppstart av reguleringsplanarbeid	19.01.2018	16/16157	
Periode for høring og offentlig ettersyn	12.12.18 - 30.01.19	16/16157	
2.gangs behandling (Utvalg for plan og samferdsel)	26.11.2019	16/16157	
Vedtatt i kommunestyret	09.12.2019	087/19	

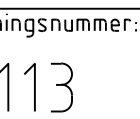
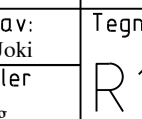
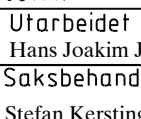

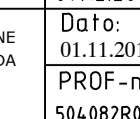
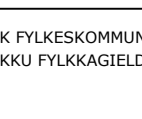
Dato: 01.11.2018

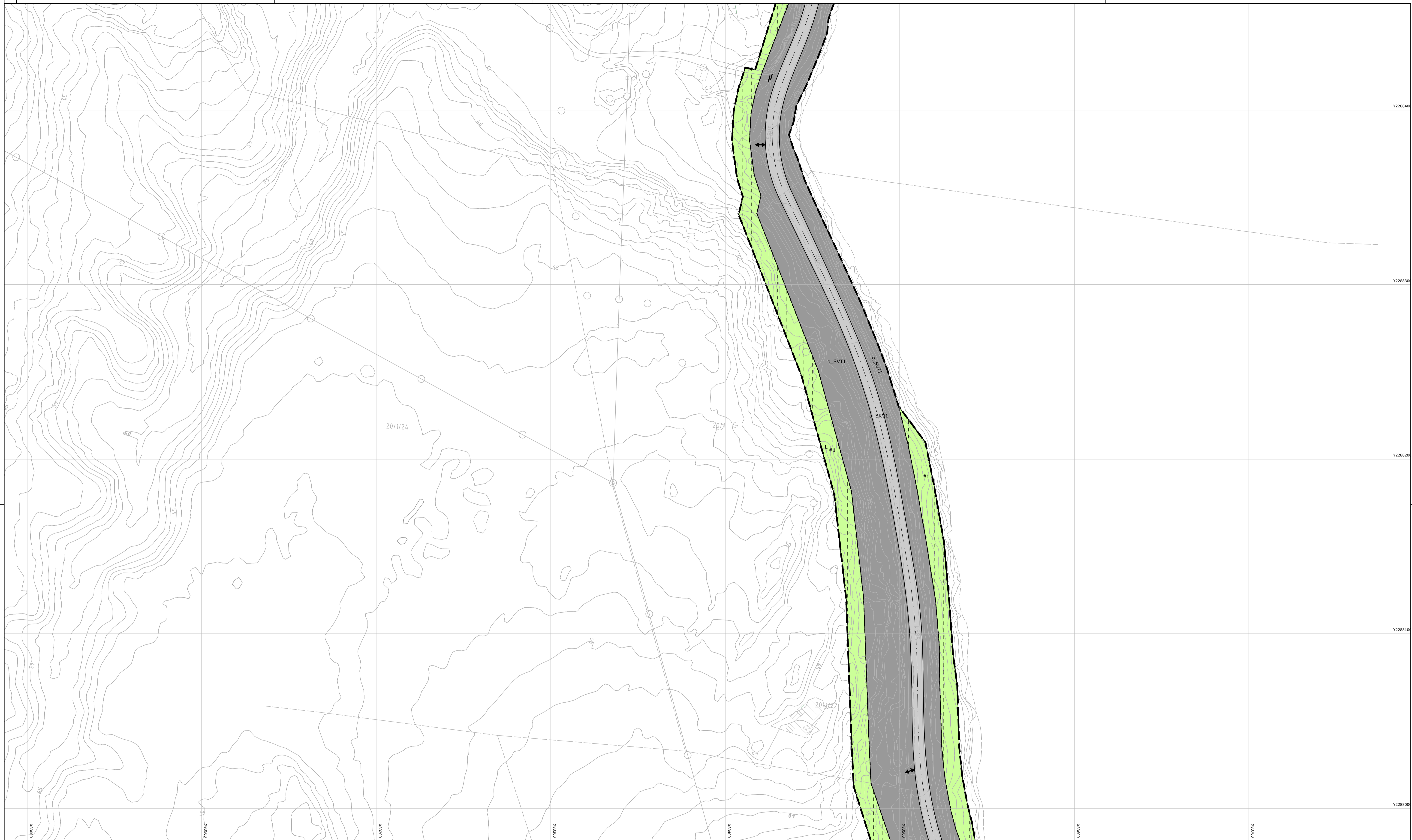
Utarbeidet av: Hans Joakim Joki

PROF-nummer: 504.082R01

Saksbehandler: Stefan Kersting

Tegningsnummer: **R113**





**Tegnforklaring**

**Reguleringsplan PBL 2008**

**§12-5. Nr. 1 - Bebyggelse og anlegg**

**BFR** Fritidsbebyggelse

**§12-5. Nr. 2 - Samferdselsanlegg og teknisk infrastruktur**

**SKV** Kjøreveg

**SVT** Annen veggrunn - tekniske anlegg

**SPP** Parkeringsplasser

**§12-5. Nr. 5 - Landbruks-, natur- og friluftsmål samt reindrift**

**L** LNFR areal for nødvendige tiltak for landbruk og reindrift og gårdstilknyttet næringsvirksomhet basert på gårdens ressursgrunnlag

**§12-5. Nr. 6 - Bruk og vern av sjø og vassdrag med tilhørende strandsone**

**V** Bruk og vern av sjø og vassdrag med tilhørende strandsone

**§12-6 - Hensynssoner**

**H140** Frisikt

**H730** Båndlegging etter lov om kulturminner

**§12-7 - Bestemmelseområder**

**[Dashed Box]** Krav om nærmere undersøkelser, overvåking og klargjøring av virkninger

**[Dashed Box]** Anlegg- og riggområde

**Linjesymbol**

- [Solid Line]** RpGrense
- [Dashed Line]** RpFormålGrense
- [Dotted Line]** RpBestemmelseGrense
- [Dashed Line]** Bebyggelse som forutsettes fjernet
- [Dotted Line]** Regulert senterlinje
- [Dashed Line]** Frisiktlinje
- [Dotted Line]** RpSikringGrense
- [Dashed Line]** RpBåndleggingGrense

**Punktsymboler**

**[Arrow]** Avkjørsel - både inn og utkjøring

**[Vertical Line]** Vegstenging/fysiske spørre

**Linjer uten rettslig virkning**


**[Dashed Line]** Eksisterende eiendomsgrense

Kilde for basiskart: FKB-B

Dato for basiskart: 29.10.2018

Ekvidistanse 1 m

Kartmålestokk: 1:1000 m

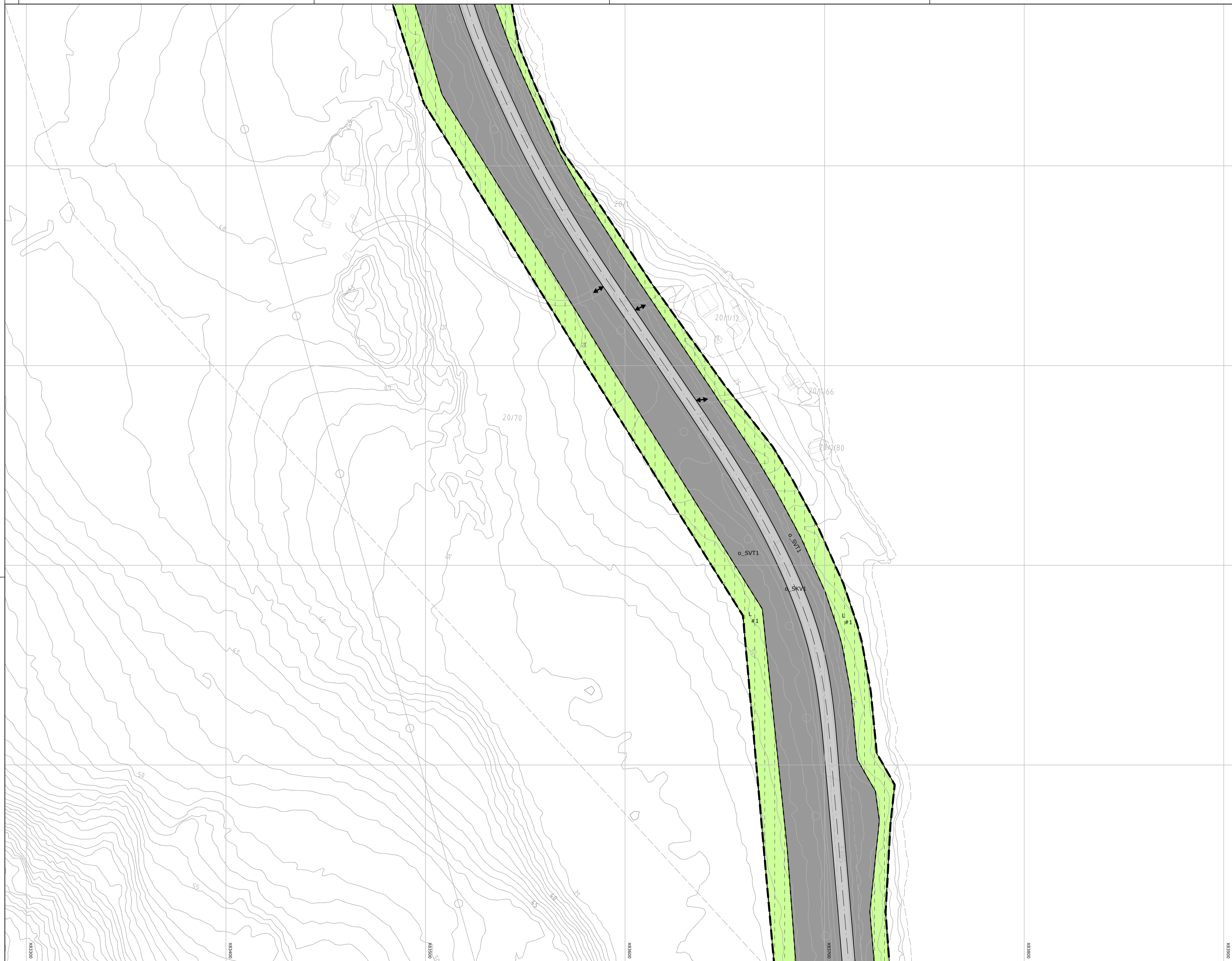


Revisjon	Dato	Saksnr.	Signatur
Revisjon etter høring (*beskrivelsen er datert 03.10.19)	18.10.2019	16/16157	WA
Revisjon jf. intern kvalitetssikring og merknader ifm høring	26.03.2019	16/16157	hanjok

<b>Fv.8850 Langvasseid-Svanvik</b>		PlanID:	2030_2016004
Forslag til detaljregulering		Kartreferanse:	EUREF89, NTM 30
		Høydegrunnlag:	NN1954, LASERDATA

Saksbehandling i følge plan- og bygningsloven	Dato	Saksnr.	Signatur
Dato for oppstartsmøte	02.09.2016	16/16157	
Kunngjøring oppstart av reguleringsplanarbeid	19.01.2018	16/16157	
Periode for høring og offentlig ettersyn	12.12.18 - 30.01.19	16/16157	
2.gangs behandling (Utvalg for plan og samferdsel)	26.11.2019	16/16157	
Vedtatt i kommunestyret	09.12.2019	087/19	

		FINNMARK FYLKESKOMMUNE FINNHÅRKKU FYLKÄGÄLDÄ	Dato: 01.11.2018	Utarbeidet av: Hans Joakim Joki	Tegningsnummer: R114
			PROF-nummer 504.082R01	Saksbehandler Stefan Kersting	



Tegnforklaring

**Reguleringsplan PBL 2008**

**§12-5. Nr. 1 - Bebyggelse og anlegg**

**BFR** Fritidsbebyggelse

**§12-5. Nr. 2 - Samferdselsanlegg og teknisk infrastruktur**

**SKV** Kjøreveg

**SVT** Annen veggrunn - tekniske anlegg

**SPP** Parkeringsplasser

**§12-5. Nr. 5 - Landbruks-, natur- og friluftsmål samt reindrift**

**L** LNFR areal for nødvendige tiltak for landbruk og reindrift og gårdstilknyttet næringsvirksomhet basert på gårdens ressursgrunnlag

**§12-5. Nr. 6 - Bruk og vern av sjø og vassdrag med tilhørende strandsone**

**V** Bruk og vern av sjø og vassdrag med tilhørende strandsone

**§12-6 - Hensynssoner**

**H140** Frisikt

**H730** Båndlegging etter lov om kulturminner

**§12-7 - Bestemmelseområder**

**K** Krav om nærmere undersøkelser, overvåking og klargjøring av virkninger

**A** Anlegg- og riggområde

**Linjesymbol**

**—** RpGrense

**- - -** RpFormålGrense

**- - - -** RpBestemmelseGrense

**- - - - -** Bebyggelse som forutsettes fjernet

**— · —** Regulert senterlinje

**- · - · -** Frisiktlinje

**- · - · - ·** RpSikringGrense

**- · - · - · -** RpBåndleggingGrense

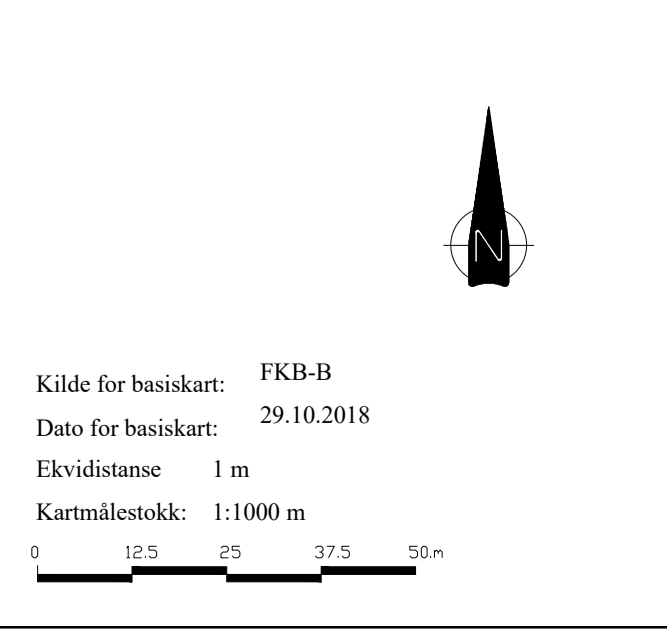
**Punktsymboler**

**↔** Avkjørsel - både inn og utkjøring

**|** Vegstenging/fysiske spørre

**Linjer uten rettslig virkning**

**- - - -** Eksisterende eiendomsgrænse



Revisjon	Dato	Saksnr.	Signatur
Revisjon etter høring (*beskrivelsen er datert 03.10.19)	18.10.2019	16/16157	WA
Revisjon jf. intern kvalitetssikring og merknader ifm høring	26.03.2019	16/16157	hanjok

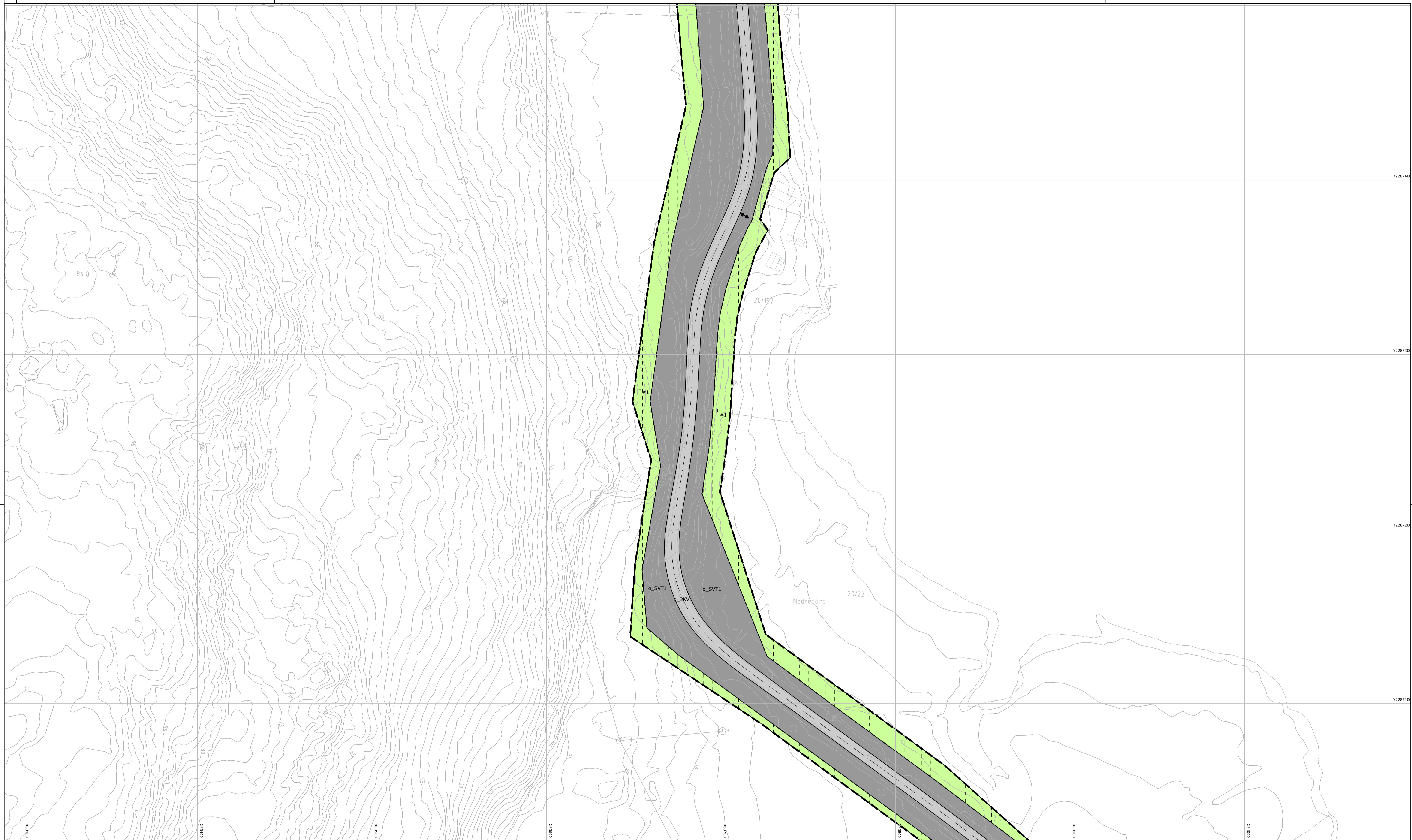
Fv.8850 Langvassleid-Svanvik		PlanID:	2030_2016004
Forslag til detaljregulering		Kartgrunnlag:	FKB-B (Utak 29.10.18)
		Kartreferanse:	EUREF89, NTM 30
		Høydegrunnlag:	NN1954, LASERDATA

Saksbehandling i følge plan- og bygningsloven	Dato	Saksnr.	Signatur
Dato for oppstartsmøte	02.09.2016	16/16157	
Kunngjøring oppstart av reguleringsplanarbeid	19.01.2018	16/16157	
Periode for høring og offentlig ettersyn	12.12.18 - 30.01.19	16/16157	
2.gangs behandling (Utvalg for plan og samferdsel)	26.11.2019	16/16157	
Vedtatt i kommunestyret	09.12.2019	087/19	

Statens vegvesen	Utarbeidet av:	Tegningsnummer:
	Hans Joakim Joki	R115
	Saksbehandler	
	Stefan Kersting	



**Tegnforklaring**

**Reguleringsplan PBL 2008**

**§12-5. Nr. 1 - Bebyggelse og anlegg**

**BFR** Fritidsbebyggelse

**§12-5. Nr. 2 - Samferdselsanlegg og teknisk infrastruktur**

**SKV** Kjøreveg

**SVT** Annen veggrunn - tekniske anlegg

**SPP** Parkeringsplasser

**§12-5. Nr. 5 - Landbruks-, natur- og friluftsmål samt reindrift**

**L** LNFR areal for nødvendige tiltak for landbruk og reindrift og gårdstilknyttet næringsvirksomhet basert på gårdens ressursgrunnlag

**§12-5. Nr. 6 - Bruk og vern av sjø og vassdrag med tilhørende strandsone**

**V** Bruk og vern av sjø og vassdrag med tilhørende strandsone

**§12-6 - Hensynssoner**

**H140** Frisikt

**H730** Båndlegging etter lov om kulturminner

**§12-7 - Bestemmelseområder**

**[Dashed Box]** Krav om nærmere undersøkelser, overvåking og klargjøring av virkninger

**[Dashed Box]** Anlegg- og riggområde

**Linjesymbol**

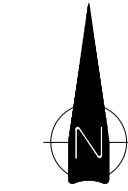
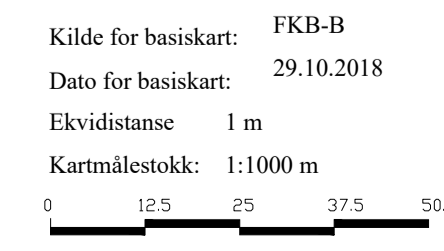
- [Solid Line]** RpGrense
- [Dashed Line]** RpFormålGrense
- [Dashed Line]** RpBestemmelseGrense
- [Dashed Line]** Bebyggelse som forutsettes fjernet
- [Dashed Line]** Regulert senterlinje
- [Dashed Line]** Frisiktlinje
- [Dashed Line]** RpSikringGrense
- [Dashed Line]** RpBåndleggingGrense

**Punktsymboler**

- [Arrow]** Avkjørsel - både inn og utkjøring
- [Vertical Line]** Vegstenging/fysiske spørre

**Linjer uten rettslig virkning**

- [Dashed Line]** Eksisterende eiendomsgrænse



Revisjon	Dato	Saksnr.	Signatur
Revisjon etter høring (*beskrivelsen er datert 03.10.19)	18.10.2019	16/16157	WA
Revisjon jf. intern kvalitetssikring og merknader ifm høring	26.03.2019	16/16157	hanjok

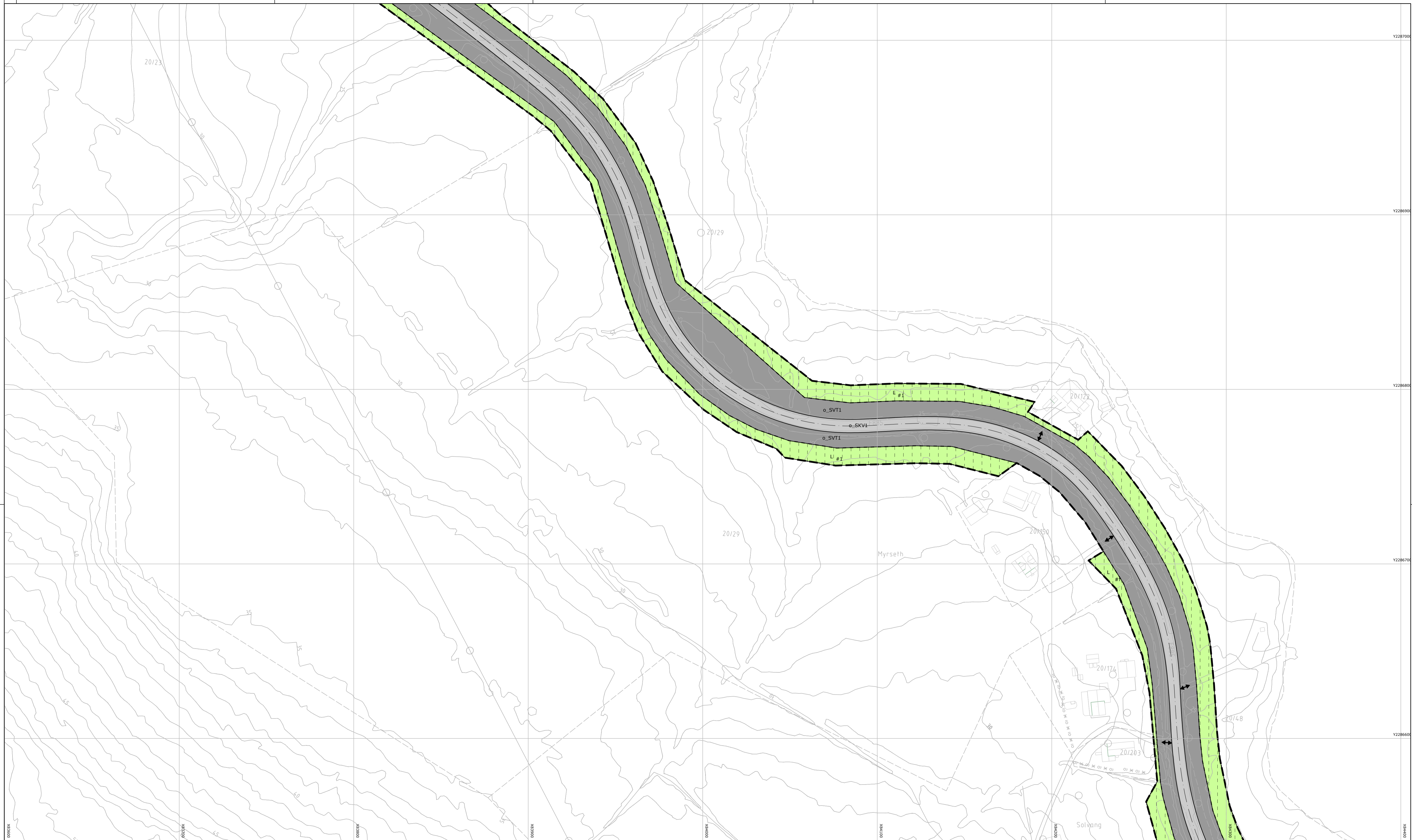
**Fv.8850 Langvassid-Svanvik**  
 Forslag til detaljregulering

PlanID:	2030_2016004
Kartreferanse:	EUREF89, NTM 30
Høydegrunnlag:	NN1954, LASERDATA

Saksbehandling i følge plan- og bygningsloven	Dato	Saksnr.	Signatur
Dato for oppstartsmøte	02.09.2016	16/16157	
Kunngjøring oppstart av reguleringsplanarbeid	19.01.2018	16/16157	
Periode for høring og offentlig ettersyn	12.12.18 - 30.01.19	16/16157	
2.gangs behandling (Utvalg for plan og samferdsel)	26.11.2019	16/16157	
Vedtatt i kommunestyret	09.12.2019	087/19	

		FINNMARK FYLKESKOMMUNE FINNMARKKU FYLKAGJELDIA	Dato: 01.11.2018 PROF-nummer 504.082R01	Utarbeidet av: Hans Joakim Joki Saksbehandler Stefan Kersting	Tegningsnummer: <b>R116</b>
--	--	---	--	--	--------------------------------





**Tegnforklaring**

**Reguleringsplan PBL 2008**

**§12-5. Nr. 1 - Bebyggelse og anlegg**

**BFR** Fritidsbebyggelse

**§12-5. Nr. 2 - Samferdselsanlegg og teknisk infrastruktur**

**SKV** Kjøreveg

**SVT** Annen veggrunn - tekniske anlegg

**SPP** Parkeringsplasser

**§12-5. Nr. 5 - Landbruks-, natur- og friluftsmål samt reindrift**

**L** LNFR areal for nødvendige tiltak for landbruk og reindrift og gårdstilknyttet næringsvirksomhet basert på gårdens ressursgrunnlag

**§12-5. Nr. 6 - Bruk og vern av sjø og vassdrag med tilhørende strandsone**

**V** Bruk og vern av sjø og vassdrag med tilhørende strandsone

**§12-6 - Hensynssoner**

**H140** Frisikt

**H730** Båndlegging etter lov om kulturminner

**§12-7 - Bestemmelseområder**

**K** Krav om nærmere undersøkelser, overvåking og klargjøring av virkninger

**R** Anlegg- og riggområde

**Linjesymbol**

- RpGrense
- RpFormålGrense
- RpBestemmelseGrense
- Bebyggelse som forutsettes fjernet
- Regulert senterlinje
- Frisiktlinje
- RpSikringGrense
- RpBåndleggingGrense

**Punktsymboler**

- Avkjørsel - både inn og utkjøring**
- Vegstenging/fysiske sperre**

**Linjer uten rettslig virkning**

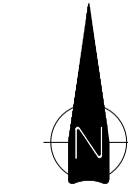
- Eksisterende eiendomsgrænse

Kilde for basiskart: FKB-B

Dato for basiskart: 29.10.2018

Ekvidistanse 1 m

Kartmålestokk: 1:1000 m



Revisjon	Dato	Saksnr.	Signatur
Revisjon etter høring (*beskrivelsen er datert 03.10.19)	18.10.2019	16/16157	WA
Revisjon jf. intern kvalitetssikring og merknader ifm høring	26.03.2019	16/16157	hanjok

PlanID:	2030_2016004
Kartgrunnlag:	FKB-B (Utak 29.10.18)
Kartreferanse:	EUREF89, NTM 30
Høydegrunnlag:	NN1954, LASERDATA

**Fv.8850 Langvasseid-Svanvik**

**Forslag til detaljregulering**

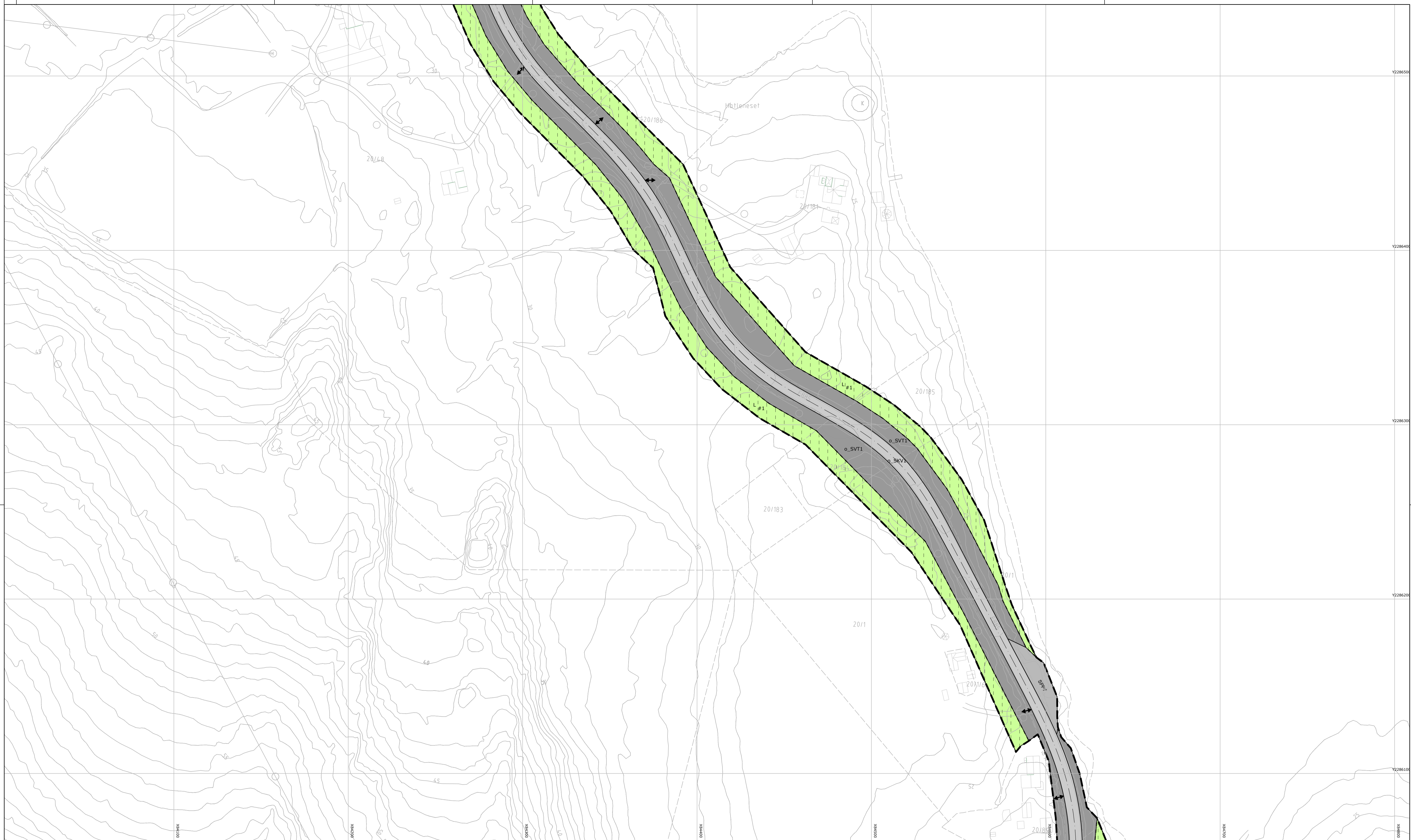
Saksbehandling i følge plan- og bygningsloven	Dato	Saksnr.	Signatur
Dato for oppstartsmøte	02.09.2016	16/16157	
Kunngjøring oppstart av reguleringsplanarbeid	19.01.2018	16/16157	
Periode for høring og offentlig ettersyn	12.12.18 - 30.01.19	16/16157	
2.gangs behandling (Utvalg for plan og samferdsel)	26.11.2019	16/16157	
Vedtatt i kommunestyret	09.12.2019	087/19	

Dato:	01.11.2018	Utført av:	Hans Joakim Joki	Tegningsnummer:
PROF-nummer	504082R01	Saksbehandler	Stefan Kersting	R117

--	--	--	--

Solvang, Svanvik, Finnmark fylkeskommune, Finnmark fylkeskommune

Siv-Varanger kommune, Statens vegvesen



**Tegnforklaring**

**Reguleringsplan PBL 2008**

**§12-5. Nr. 1 - Bebyggelse og anlegg**

**BFR** Fritidsbebyggelse

**§12-5. Nr. 2 - Samferdselsanlegg og teknisk infrastruktur**

**SKV** Kjøreveg

**SVT** Annen veggrunn - tekniske anlegg

**SPP** Parkeringsplasser

**§12-5. Nr. 5 - Landbruks-, natur- og friluftsmål samt reindrift**

**L** LNFR areal for nødvendige tiltak for landbruk og reindrift og gårdstilknyttet næringsvirksomhet basert på gårdens ressursgrunnlag

**§12-5. Nr. 6 - Bruk og vern av sjø og vassdrag med tilhørende strandsone**

**V** Bruk og vern av sjø og vassdrag med tilhørende strandsone

**§12-6 - Hensynssoner**

**H140** Frisikt

**H730** Båndlegging etter lov om kulturminner

**§12-7 - Bestemmelseområder**

**K** Krav om nærmere undersøkelser, overvåking og klargjøring av virkninger

**R** Anlegg- og riggområde

**Linjesymbol**

- RpGrense
- RpFormålGrense
- RpBestemmelseGrense
- Bebyggelse som forutsettes fjernet
- Regulert senterlinje
- Frisiktlinje
- RpSikringGrense
- RpBåndleggingGrense

**Punktsymboler**

**Avkjørsel - både inn og utkjøring**

**Vegstenging/fysiske sperre**

**Linjer uten rettslig virkning**


Eksisterende eiendomsgrænse

Kilde for basiskart: FKB-B

Dato for basiskart: 29.10.2018

Ekvidistanse 1 m

Kartmålestokk: 1:1000 m

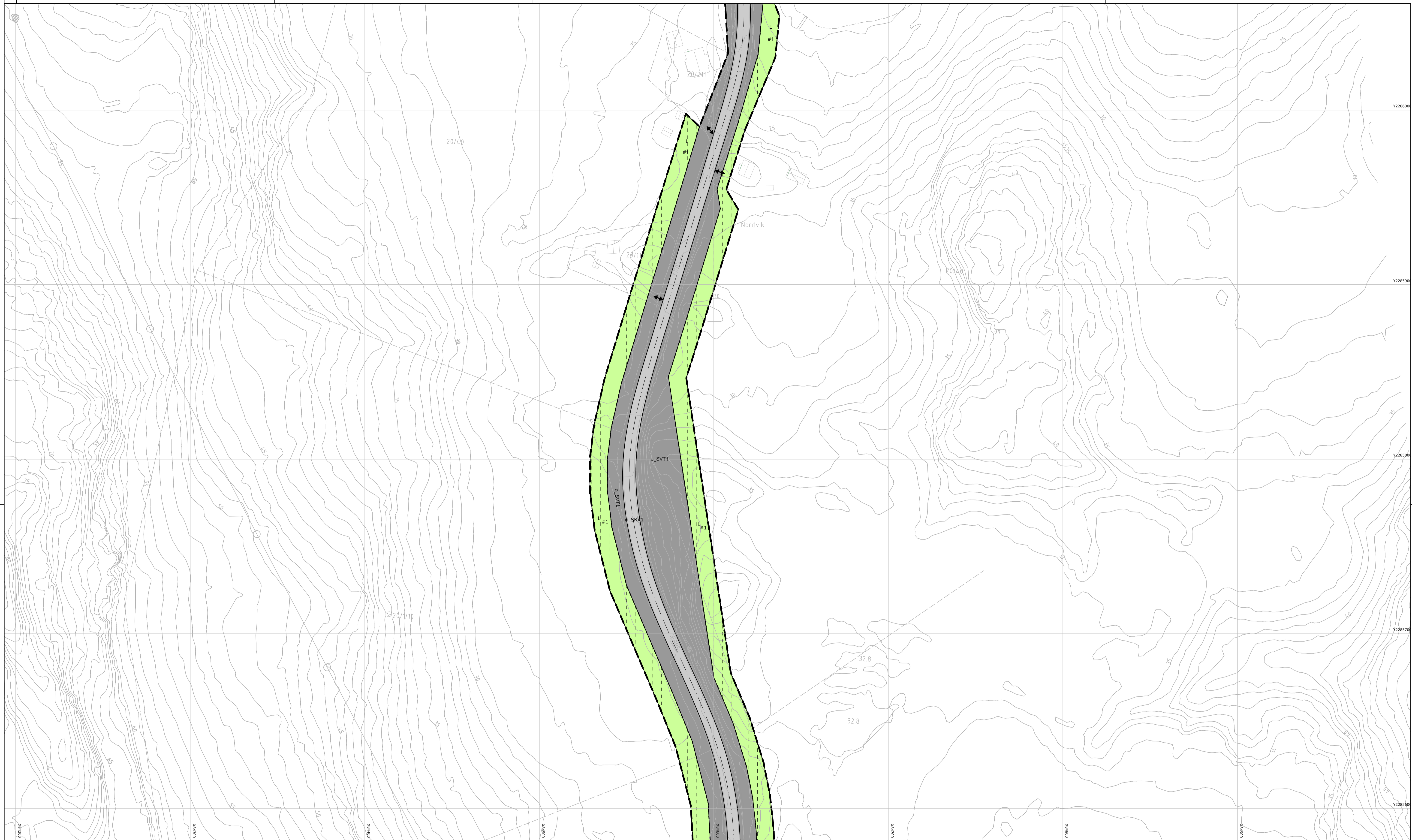


Revisjon	Dato	Saksnr.	Signatur
Revisjon etter høring (*beskrivelsen er datert 03.10.19)	18.10.2019	16/16157	WA
Revisjon jf. intern kvalitetssikring og merknader ifm høring	26.03.2019	16/16157	hanjok

<b>Fv.8850 Langvasseid-Svanvik</b>			
Forslag til detaljregulering			
PlanID:	2030_2016004	Kartgrunnlag:	FKB-B (Utak 29.10.18)
Kartreferanse:	EUREF89, NTM 30	Høydegrunnlag:	NN1954, LASERDATA

Saksbehandling i følge plan- og bygningsloven	Dato	Saksnr.	Signatur
Dato for oppstartsmøte	02.09.2016	16/16157	
Kunngjøring oppstart av reguleringsplanarbeid	19.01.2018	16/16157	
Periode for høring og offentlig ettersyn	12.12.18 - 30.01.19	16/16157	
2.gangs behandling (Utvalg for plan og samferdsel)	26.11.2019	16/16157	
Vedtatt i kommunestyret	09.12.2019	087/19	

		FINNMARK FYLKESKOMMUNE FINNMARKKU FYLKAGIELDA	Dato: 01.11.2018 PROF-nummer 504.082R01	Utarbeidet av: Hans Joakim Joki Saksbehandler Stefan Kersting	Tegningsnummer: <b>R118</b>
--	--	--	--	--	--------------------------------



**Tegnforklaring**

**Reguleringsplan PBL 2008**

**§12-5. Nr. 1 - Bebyggelse og anlegg**

**BFR** Fritidsbebyggelse

**§12-5. Nr. 2 - Samferdselsanlegg og teknisk infrastruktur**

**SKV** Kjøreveg

**SVT** Annen veggrunn - tekniske anlegg

**SPP** Parkeringsplasser

**§12-5. Nr. 5 - Landbruks-, natur- og friluftsmål samt reindrift**

**L** LNFR areal for nødvendige tiltak for landbruk og reindrift og gårdstilknyttet næringsvirksomhet basert på gårdens ressursgrunnlag

**§12-5. Nr. 6 - Bruk og vern av sjø og vassdrag med tilhørende strandsone**

**V** Bruk og vern av sjø og vassdrag med tilhørende strandsone

**§12-6 - Hensynssoner**

**H140** Frisikt

**H730** Båndlegging etter lov om kulturminner

**§12-7 - Bestemmelseområder**

**[Dashed Box]** Krav om nærmere undersøkelser, overvåking og klargjøring av virkninger

**[Dashed Box]** Anlegg- og riggområde

**Linjesymbol**

- [Solid Line]** RpGrense
- [Dashed Line]** RpFormålGrense
- [Dotted Line]** RpBestemmelseGrense
- [Dash-dot Line]** Bebyggelse som forutsettes fjernet
- [Dashed Line]** Regulert senterlinje
- [Dotted Line]** Frisiktlinje
- [Dash-dot Line]** RpSikringGrense
- [Dotted Line]** RpBåndleggingGrense

**Punktsymboler**

- [Arrow]** Avkjørsel - både inn og utkjøring
- [Vertical Line]** Vegstenging/fysiske spørre

**Linjer uten rettslig virkning**


- [Dashed Line]** Eksisterende eiendomsgrænse

Kilde for basiskart: FKB-B

Dato for basiskart: 29.10.2018

Ekvidistanse 1 m

Kartmålestokk: 1:1000 m

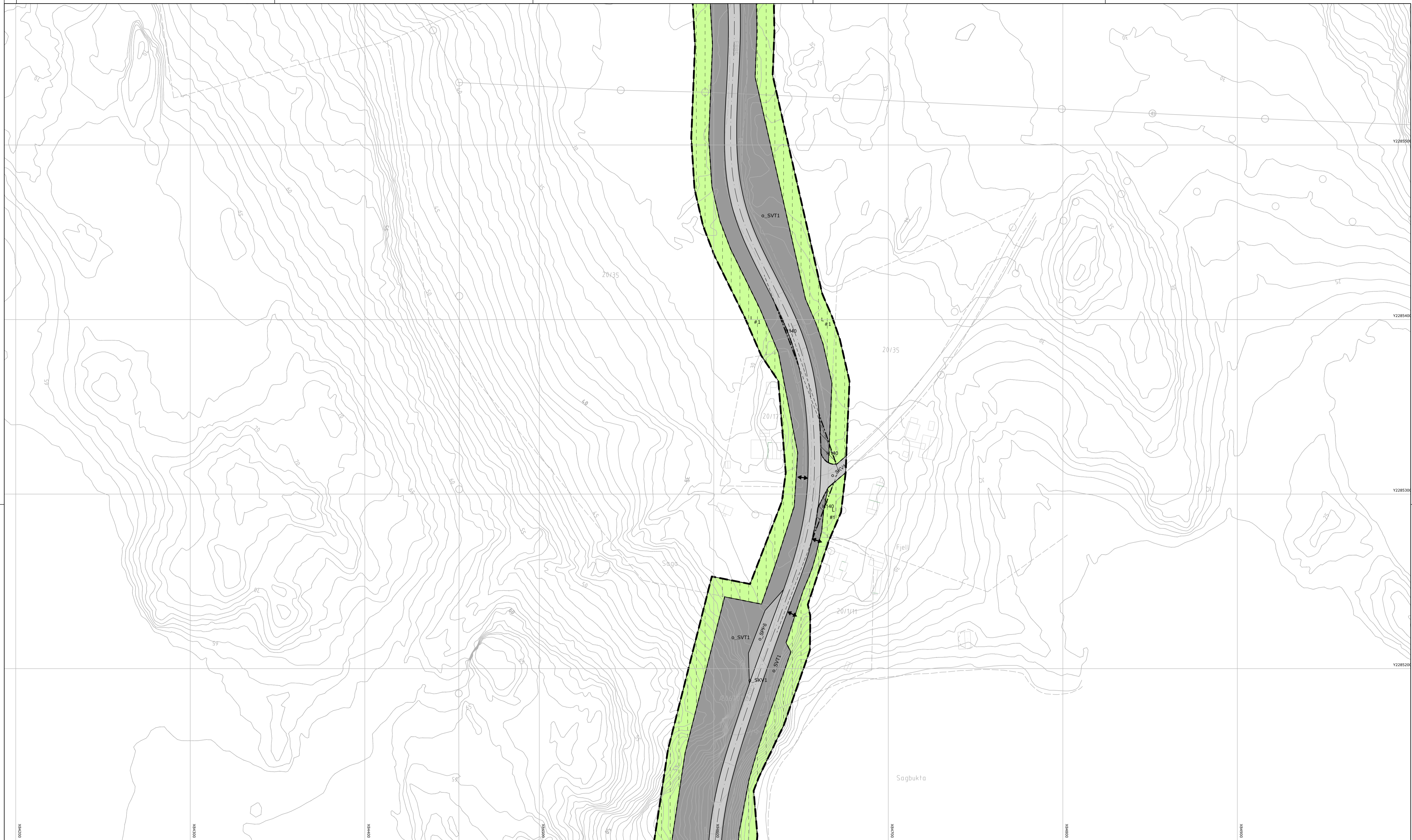


Revisjon	Dato	Saksnr.	Signatur
Revisjon etter høring (*beskrivelsen er datert 03.10.19)	18.10.2019	16/16157	WA
Revisjon jf. intern kvalitetssikring og merknader ifm høring	26.03.2019	16/16157	hanjok

<b>Fv.8850 Langvasseid-Svanvik</b>			
Forslag til detaljregulering			
PlanID:	2030_2016004	Kartgrunnlag:	FKB-B (Utak 29.10.18)
Kartreferanse:	EUREF89, NTM 30	Høydegrunnlag:	NN1954, LASERDATA

Saksbehandling i følge plan- og bygningsloven	Dato	Saksnr.	Signatur
Dato for oppstartsmøte	02.09.2016	16/16157	
Kunngjøring oppstart av reguleringsplanarbeid	19.01.2018	16/16157	
Periode for høring og offentlig ettersyn	12.12.18 - 30.01.19	16/16157	
2.gangs behandling (Utvalg for plan og samferdsel)	26.11.2019	16/16157	
Vedtak i kommunestyret	09.12.2019	087/19	

Siv-Varanger kommune	Statens vegvesen	FINNMARKS FYLKESKOMMUNE FINNHÅRKKU FYLKÄGÄLDÄ	Dato: 01.11.2018 PROF-nummer 504.082R01	Utarbeidet av: Hans Joakim Joki Saksbehandler Stefan Kersting	Tegningsnummer: <b>R119</b>
----------------------	------------------	--	--	--	--------------------------------



**Tegnforklaring**

**Reguleringsplan PBL 2008**

**§12-5. Nr. 1 - Bebyggelse og anlegg**

**BFR** Fritidsbebyggelse

**§12-5. Nr. 2 - Samferdselsanlegg og teknisk infrastruktur**

**SKV** Kjøreveg

**SVT** Annen veggrunn - tekniske anlegg

**SPP** Parkeringsplasser

**§12-5. Nr. 5 - Landbruks-, natur- og friluftsmål samt reindrift**

**L** LNFR areal for nødvendige tiltak for landbruk og reindrift og gårdstilknyttet næringsvirksomhet basert på gårdens ressursgrunnlag

**§12-5. Nr. 6 - Bruk og vern av sjø og vassdrag med tilhørende strandsone**

**V** Bruk og vern av sjø og vassdrag med tilhørende strandsone

**§12-6 - Hensynssoner**

**H140** Frisikt

**H730** Båndlegging etter lov om kulturminner

**§12-7 - Bestemmelseområder**

**K** Krav om nærmere undersøkelser, overvåking og klargjøring av virkninger

**R** Anlegg- og riggområde

**Linjesymbol**

- RpGrense
- RpFormålGrense
- RpBestemmelseGrense
- Bebyggelse som forutsettes fjernet
- Regulert senterlinje
- Frisiktlinje
- RpSikringGrense
- RpBåndleggingGrense

**Punktsymboler**

- Avkjørsel - både inn og utkjøring**
- Vegstenging/fysiske sperre**

**Linjer uten rettslig virkning**

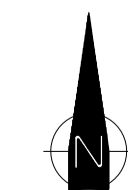
- Eksisterende eiendomsgrænse

Kilde for basiskart: FKB-B

Dato for basiskart: 29.10.2018

Ekvidistanse 1 m

Kartmålestokk: 1:1000 m



Revisjon	Dato	Saksnr.	Signatur
Revisjon etter høring (*beskrivelsen er datert 03.10.19)	18.10.2019	16/16157	WA
Revisjon jf. intern kvalitetssikring og merknader ifm høring	26.03.2019	16/16157	hanjok

PlanID:	2030_2016004
---------	--------------

**Fv.8850 Langvasseid-Svanvik**

Forslag til detaljregulering

Kartgrunnlag: FKB-B (Utak 29.10.18)

Kartreferanse: EUREF89, NTM 30

Høydegrunnlag: NN1954, LASERDATA

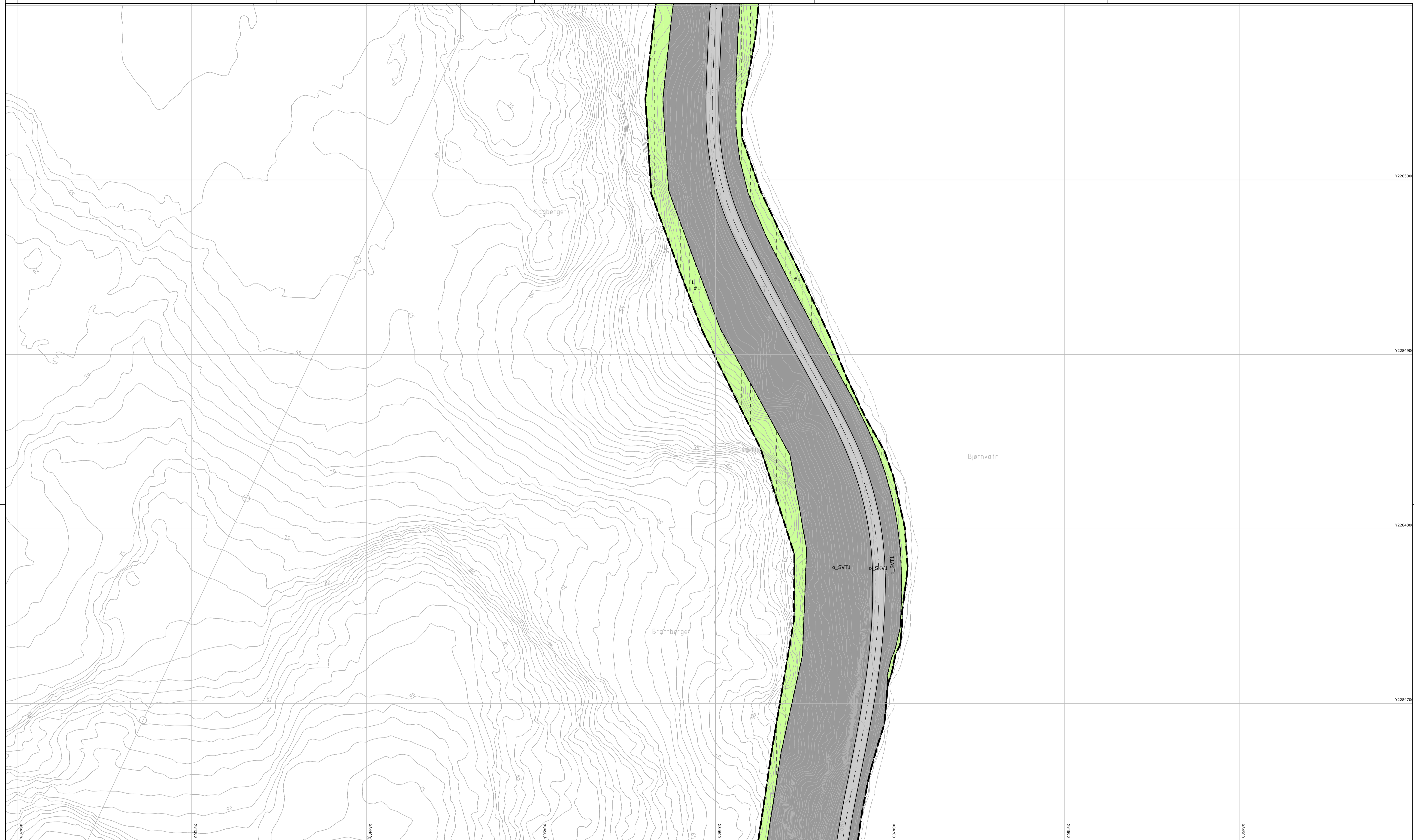
Saksbehandling i følge plan- og bygningsloven	Dato	Saksnr.	Signatur
Dato for oppstartsmøte	02.09.2016	16/16157	
Kunngjøring oppstart av reguleringsplanarbeid	19.01.2018	16/16157	
Periode for høring og offentlig ettersyn	12.12.18 - 30.01.19	16/16157	
2.gangs behandling (Utvalg for plan og samferdsel)	26.11.2019	16/16157	
Vedtatt i kommunestyret	09.12.2019	087/19	

Dato:	Utarbeidet av:	Tegningsnummer:
01.11.2018	Hans Joakim Joki	R120

PROF-nummer	Saksbehandler
504.082R01	Stefan Kersting

--	--	--	--

Siv-Varanger kommune Statens vegvesen Finnsmark fylkeskommune Finnsmark fylkeskommune



**Tegnforklaring**

**Reguleringsplan PBL 2008**

**§12-5. Nr. 1 - Bebyggelse og anlegg**

**BFR** Fritidsbebyggelse

**§12-5. Nr. 2 - Samferdselsanlegg og teknisk infrastruktur**

**SKV** Kjøreveg

**SVT** Annen veggrunn - tekniske anlegg

**SPP** Parkeringsplasser

**§12-5. Nr. 5 - Landbruks-, natur- og friluftsmål samt reindrift**

**L** LNFR areal for nødvendige tiltak for landbruk og reindrift og gårdstilknyttet næringsvirksomhet basert på gårdens ressursgrunnlag

**§12-5. Nr. 6 - Bruk og vern av sjø og vassdrag med tilhørende strandsone**

**V** Bruk og vern av sjø og vassdrag med tilhørende strandsone

**§12-6 - Hensynssoner**

**H140** Frisikt

**H730** Båndlegging etter lov om kulturminner

**§12-7 - Bestemmelseområder**

**[Dashed Box]** Krav om nærmere undersøkelser, overvåking og klargjøring av virkninger

**[Dashed Box]** Anlegg- og riggområde

**Linjesymbol**

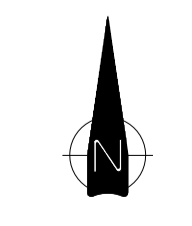
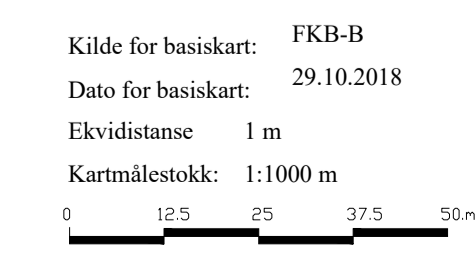
- [Solid Line]** RpGrense
- [Dashed Line]** RpFormålGrense
- [Dotted Line]** RpBestemmelseGrense
- [Dashed Line]** Bebyggelse som forutsettes fjernet
- [Dotted Line]** Regulert senterlinje
- [Dashed Line]** Frisiktlinje
- [Dotted Line]** RpSikringGrense
- [Dashed Line]** RpBåndleggingGrense

**Punktsymboler**

- [Arrow]** Avkjørsel - både inn og utkjøring
- [Vertical Line]** Vegstenging/fysiske spørre

**Linjer uten rettslig virkning**

- [Dashed Line]** Eksisterende eiendomsgrænse



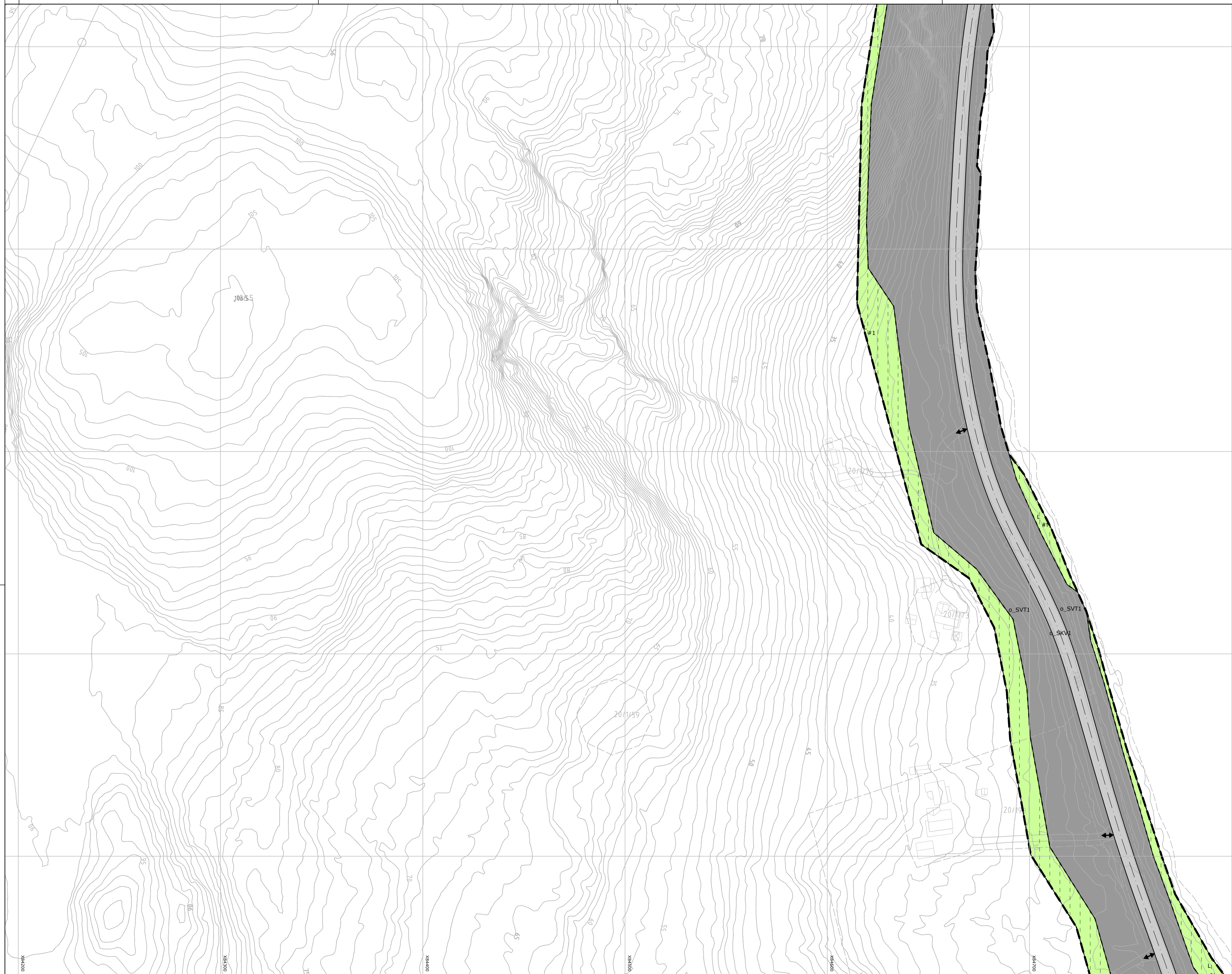
Revisjon	Dato	Saksnr.	Signatur
Revisjon etter høring (*beskrivelsen er datert 03.10.19)	18.10.2019	16/16157	WA
Revisjon jf. intern kvalitetssikring og merknader ifm høring	26.03.2019	16/16157	hanjok

PlanID:	2030_2016004
Kartgrunnlag:	FKB-B (Utak 29.10.18)
Kartreferanse:	EUREF89, NTM 30
Høydegrunnlag:	NN1954, LASERDATA

**Fv.8850 Langvassleid-Svanvik**  
**Forslag til detaljregulering**

Saksbehandling i følge plan- og bygningsloven	Dato	Saksnr.	Signatur
Dato for oppstartsmøte	02.09.2016	16/16157	
Kunngjøring oppstart av reguleringsplanarbeid	19.01.2018	16/16157	
Periode for høring og offentlig ettersyn	12.12.18 - 30.01.19	16/16157	
2.gangs behandling (Utvalg for plan og samferdsel)	26.11.2019	16/16157	
Vedtatt i kommunestyret	09.12.2019	087/19	

Dato:	01.11.2018	Utarbeidet av:	Hans Joakim Joki	Tegningsnummer:
PROF-nummer	504.082R01	Saksbehandler	Stefan Kersting	R121



212

**Tegnforklaring**

**Reguleringsplan PBL 2008**

**§12-5. Nr. 1 - Bebyggelse og anlegg**

**BFR** Fritidsbebyggelse

**§12-5. Nr. 2 - Samferdselsanlegg og teknisk infrastruktur**

**SKV** Kjøreveg

**SVT** Annen veggrunn - tekniske anlegg

**SPP** Parkeringsplasser

**§12-5. Nr. 5 - Landbruks-, natur- og friluftsmål samt reindrift**

**L** LNFR areal for nødvendige tiltak for landbruk og reindrift og gårdstilknyttet næringsvirksomhet basert på gårdens ressursgrunnlag

**§12-5. Nr. 6 - Bruk og vern av sjø og vassdrag med tilhørende strandsone**

**V** Bruk og vern av sjø og vassdrag med tilhørende strandsone

**§12-6 - Hensynssoner**

**H140** Frisikt

**H730** Båndlegging etter lov om kulturminner

**§12-7 - Bestemmelseområder**

**[Dashed Box]** Krav om nærmere undersøkelser, overvåking og klargjøring av virkninger

**[Dashed Box]** Anlegg- og riggområde

**Linjesymbol**

- [Solid Line]** RpGrense
- [Dashed Line]** RpFormålGrense
- [Dotted Line]** RpBestemmelseGrense
- [Dashed Line]** Bebyggelse som forutsettes fjernet
- [Dotted Line]** Regulert senterlinje
- [Dashed Line]** Frisiktlinje
- [Dotted Line]** RpSikringGrense
- [Dashed Line]** RpBåndleggingGrense

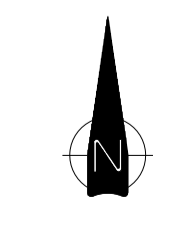
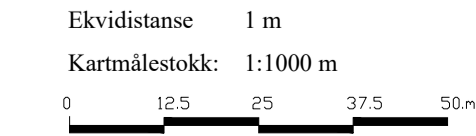
**Punktsymboler**

- [Arrow]** Avkjørsel - både inn og utkjøring
- [Vertical Line]** Vegstenging/fysiske spørre

**Linjer uten rettslig virkning**

- [Dashed Line]** Eksisterende eiendomsgrænse

Kilde for basiskart: FKB-B  
 Dato for basiskart: 29.10.2018  
 Ekvidistans 1 m  
 Kartmålestokk: 1:1000 m



Revisjon	Dato	Saksnr.	Signatur
----------	------	---------	----------

Revisjon etter høring (*beskrivelsen er datert 03.10.19)	18.10.2019	16/16157	WA
Revisjon jf. intern kvalitetssikring og merknader ifm høring	26.03.2019	16/16157	hanjok

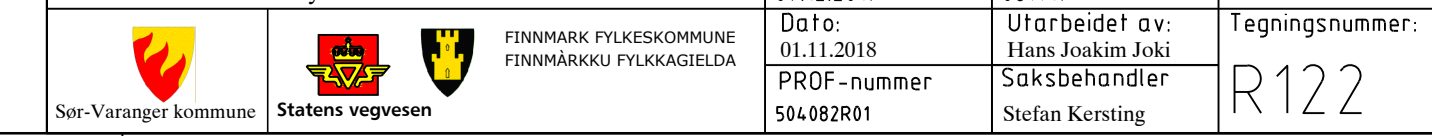
<b>Fv.8850 Langvasseid-Svanvik</b>		PlanID:	2030_2016004
Forslag til detaljregulering		Kartgrunnlag:	FKB-B (Utak 29.10.18)
		Kartreferanse:	EUREF89, NTM 30
		Høydegrunnlag:	NN1954, LASERDATA

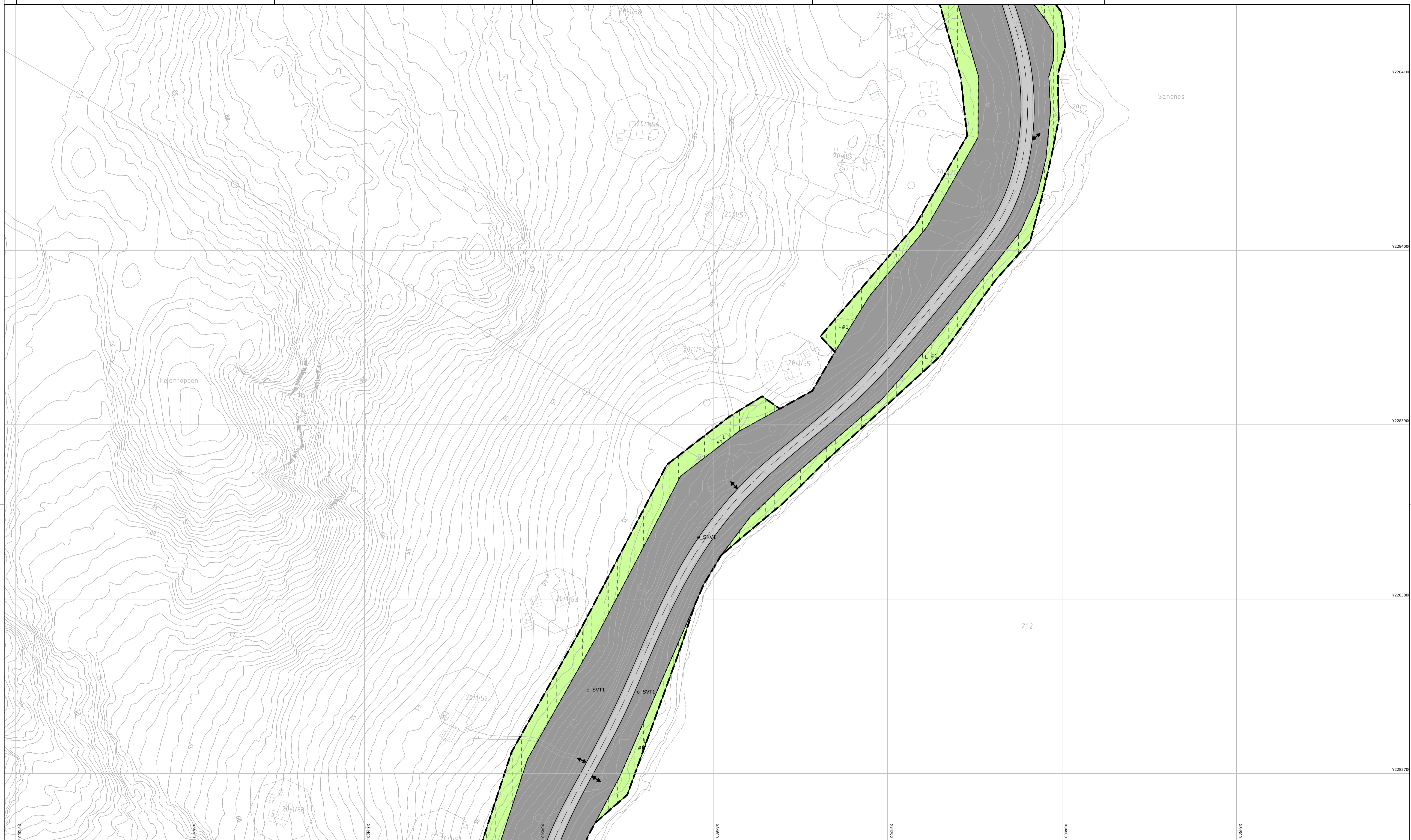
Saksbehandling i følge plan- og bygningsloven	Dato	Saksnr.	Signatur
---	------	---------	----------

Dato for oppstartsmøte	02.09.2016	16/16157	
Kunngjøring oppstart av reguleringsplanarbeid	19.01.2018	16/16157	
Periode for høring og offentlig ettersyn	12.12.18 - 30.01.19	16/16157	
2.gangs behandling (Utvalg for plan og samferdsel)	26.11.2019	16/16157	
Vedtatt i kommunestyret	09.12.2019	087/19	

Dato:	Utarbeidet av:	Tegningsnummer:
-------	----------------	-----------------

01.11.2018	Hans Joakim Joki	R122
PROF - nummer	Saksbehandler	
504.082R01	Stefan Kersting	





**Tegnforklaring**

**Reguleringsplan PBL 2008**

**§12-5. Nr. 1 - Bebyggelse og anlegg**

**BFR** Fritidsbebyggelse

**§12-5. Nr. 2 - Samferdselsanlegg og teknisk infrastruktur**

**SKV** Kjøreveg

**SVT** Annen veggrunn - tekniske anlegg

**SPP** Parkeringsplasser

**§12-5. Nr. 5 - Landbruks-, natur- og friluftsmål samt reindrift**

**L** LNFR areal for nødvendige tiltak for landbruk og reindrift og gårdstilknyttet næringsvirksomhet basert på gårdens ressursgrunnlag

**§12-5. Nr. 6 - Bruk og vern av sjø og vassdrag med tilhørende strandsone**

**V** Bruk og vern av sjø og vassdrag med tilhørende strandsone

**§12-6 - Hensynssoner**

**H140** Frisikt

**H730** Båndlegging etter lov om kulturminner

**§12-7 - Bestemmelseområder**

**K** Krav om nærmere undersøkelser, overvåking og klargjøring av virkninger

**A** Anlegg- og riggområde

**Linjesymbol**

- RpGrense
- RpFormålGrense
- - -** RpBestemmelseGrense
- - -** Bebyggelse som forutsettes fjernet
- Regulert senterlinje
- - -** Frisiktlinje
- - -** RpSikringGrense
- - -** RpBåndleggingGrense

**Punktsymboler**

**↔** Avkjørsel - både inn og utkjøring

**|** Vegstenging/fysiske spørre

**Linjer uten rettslig virkning**

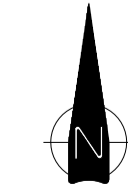

**- - -** Eksisterende eiendomsgrænse

Kilde for basiskart: FKB-B

Dato for basiskart: 29.10.2018

Ekvidistanse: 1 m

Kartmålestokk: 1:1000 m

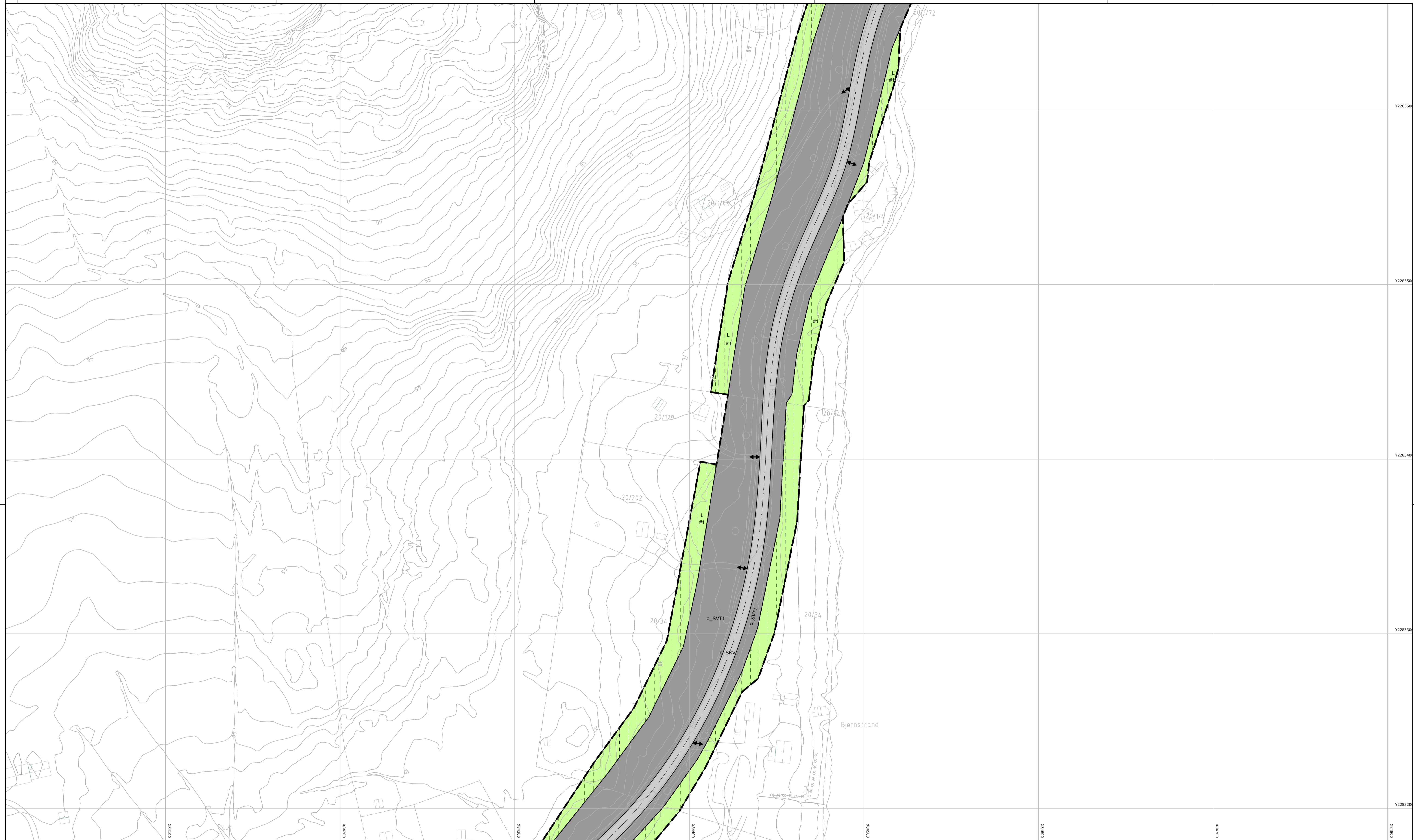


Revisjon	Dato	Saksnr.	Signatur
Revisjon etter høring (*beskrivelsen er datert 03.10.19)	18.10.2019	16/16157	WA
Revisjon jf. intern kvalitetssikring og merknader ifm høring	26.03.2019	16/16157	hanjok

<b>Fv.8850 Langvassleid-Svanvik</b>			
Forslag til detaljregulering			
PlanID:	2030_2016004	Kartgrunnlag:	FKB-B (Utak 29.10.18)
Kartreferanse:	EUREF89, NTM 30	Høydegrunnlag:	NN1954, LASERDATA

Saksbehandling i følge plan- og bygningsloven	Dato	Saksnr.	Signatur
Dato for oppstartsmøte	02.09.2016	16/16157	
Kunngjøring oppstart av reguleringsplanarbeid	19.01.2018	16/16157	
Periode for høring og offentlig ettersyn	12.12.18 - 30.01.19	16/16157	
2.gangs behandling (Utvalg for plan og samferdsel)	26.11.2019	16/16157	
Vedtatt i kommunestyret	09.12.2019	087/19	

		FINNMARK FYLKESKOMMUNE FINNHÅRKKU FYLKAKAGIELDA	Dato: 01.11.2018	Utarbeidet av: Hans Joakim Joki	Tegningsnummer: R123
Sør-Varanger kommune	Statens vegvesen		PROF - nummer 504.082R01	Saksbehandler Stefan Kersting	



**Tegnforklaring**

**Reguleringsplan PBL 2008**

**§12-5. Nr. 1 - Bebyggelse og anlegg**

**BFR** Fritidsbebyggelse

**§12-5. Nr. 2 - Samferdselsanlegg og teknisk infrastruktur**

**SKV** Kjøreveg

**SVT** Annen veggrunn - tekniske anlegg

**SPP** Parkeringsplasser

**§12-5. Nr. 5 - Landbruks-, natur- og friluftsmål samt reindrift**

**L** LNFR areal for nødvendige tiltak for landbruk og reindrift og gårdstilknyttet næringsvirksomhet basert på gårdens ressursgrunnlag

**§12-5. Nr. 6 - Bruk og vern av sjø og vassdrag med tilhørende strandsone**

**V** Bruk og vern av sjø og vassdrag med tilhørende strandsone

**§12-6 - Hensynssoner**

**H140** Frisikt

**H730** Båndlegging etter lov om kulturminner

**§12-7 - Bestemmelseområder**

**[Dashed Box]** Krav om nærmere undersøkelser, overvåking og klargjøring av virkninger

**[Dashed Box]** Anlegg- og riggområde

**Linjesymbol**

- [Solid Line]** RpGrense
- [Dashed Line]** RpFormålGrense
- [Dotted Line]** RpBestemmelseGrense
- [Dashed Line]** Bebyggelse som forutsettes fjernet
- [Dotted Line]** Regulert senterlinje
- [Dashed Line]** Frisiktlinje
- [Dotted Line]** RpSikringGrense
- [Dashed Line]** RpBåndleggingGrense

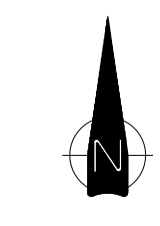
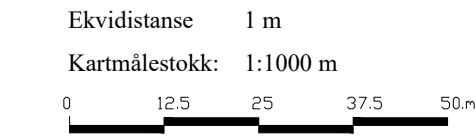
**Punktsymboler**

- [Arrow]** Avkjørsel - både inn og utkjøring
- [Vertical Line]** Vegstenging/fysiske spørre

**Linjer uten rettslig virkning**

- [Dashed Line]** Eksisterende eiendomsgrænse

Kilde for basiskart: FKB-B  
 Dato for basiskart: 29.10.2018  
 Ekvivalens: 1 m  
 Kartmålestokk: 1:1000 m



Revisjon	Dato	Saksnr.	Signatur
Revisjon etter høring (*beskrivelsen er datert 03.10.19)	18.10.2019	16/16157	WA
Revisjon jf. intern kvalitetssikring og merknader ifm høring	26.03.2019	16/16157	hanjok

PlanID:	2030_2016004
---------	--------------

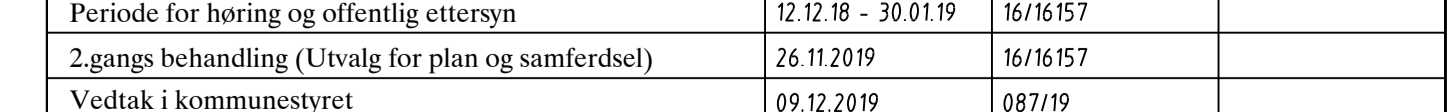
**Fv.8850 Langvasseid-Svanvik**

**Forslag til detaljregulering**

Kartgrunnlag:	FKB-B (Utak 29.10.18)
Kartreferanse:	EUREF89, NTM 30
Høydegrunnlag:	NN1954, LASERDATA

Saksbehandling i følge plan- og bygningsloven	Dato	Saksnr.	Signatur
Dato for oppstartsmøte	02.09.2016	16/16157	
Kunngjøring oppstart av reguleringsplanarbeid	19.01.2018	16/16157	
Periode for høring og offentlig ettersyn	12.12.18 - 30.01.19	16/16157	
2.gangs behandling (Utvalg for plan og samferdsel)	26.11.2019	16/16157	
Vedtatt i kommunestyret	09.12.2019	087/19	

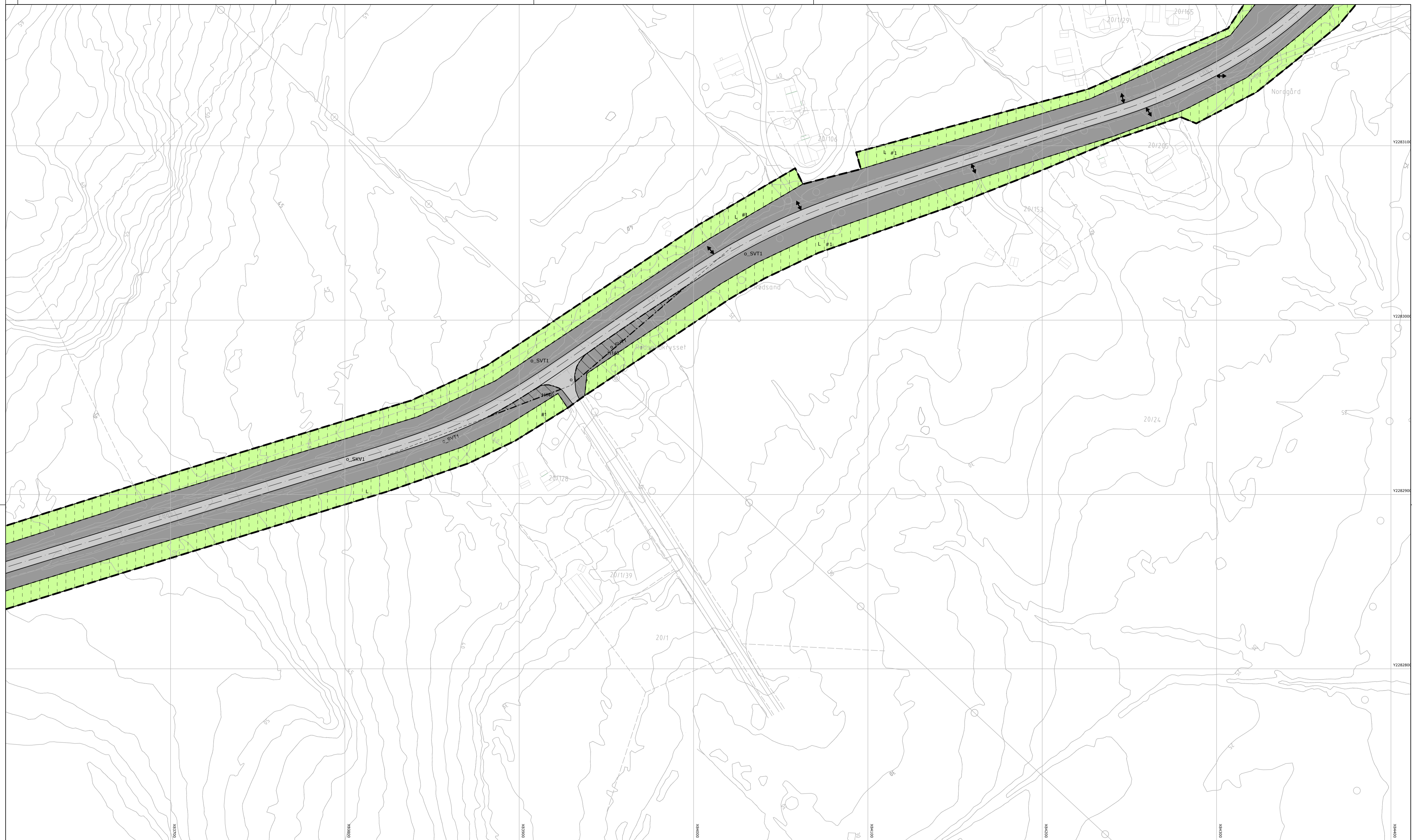
Dato:	01.11.2018	Utarbeidet av:	Hans Joakim Joki	Tegningsnummer:	
PROF-nummer:	504.082R01	Saksbehandler:	Stefan Kersting		



FINNMARK FYLKESKOMMUNE  
 FINNHÅRKKU FYLKAKAGIELDA

R124





**Tegnforklaring**

**Reguleringsplan PBL 2008**

**§12-5. Nr. 1 - Bebyggelse og anlegg**

**BFR** Fritidsbebyggelse

**§12-5. Nr. 2 - Samferdselsanlegg og teknisk infrastruktur**

**SKV** Kjøreveg

**SVT** Annen veggrunn - tekniske anlegg

**SPP** Parkeringsplasser

**§12-5. Nr. 5 - Landbruks-, natur- og friluftsmål samt reindrift**

**L** LNFR areal for nødvendige tiltak for landbruk og reindrift og gårdstilknyttet næringsvirksomhet basert på gårdens ressursgrunnlag

**§12-5. Nr. 6 - Bruk og vern av sjø og vassdrag med tilhørende strandsone**

**V** Bruk og vern av sjø og vassdrag med tilhørende strandsone

**§12-6 - Hensynssoner**

**H140** Frisikt

**H730** Båndlegging etter lov om kulturminner

**§12-7 - Bestemmelseområder**

**K** Krav om nærmere undersøkelser, overvåking og klargjøring av virkninger

**A** Anlegg- og riggområde

**Linjesymbol**

- RpGrense
- RpFormålGrense
- RpBestemmelseGrense
- Bebyggelse som forutsettes fjernet
- Regulert senterlinje
- Frisiktlinje
- RpSikringGrense
- RpBåndleggingGrense

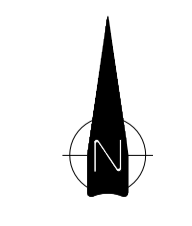
**Punktsymboler**

- Avkjørsel - både inn og utkjøring**
- Vegstenging/fysiske spørre**

**Linjer uten rettslig virkning**

- Eksisterende eiendomsgrænse

Kilde for basiskart: FKB-B  
 Dato for basiskart: 29.10.2018  
 Ekvivalens 1 m  
 Kartmålestokk: 1:1000 m



Revisjon	Dato	Saksnr.	Signatur
Revisjon etter høring (*beskrivelsen er datert 03.10.19)	18.10.2019	16/16157	WA
Revisjon jf. intern kvalitetssikring og merknader ifm høring	26.03.2019	16/16157	hanjok

PlanID:	2030_2016004
---------	--------------


**Fv.8850 Langvasseid-Svanvik**

**Forslag til detaljregulering**

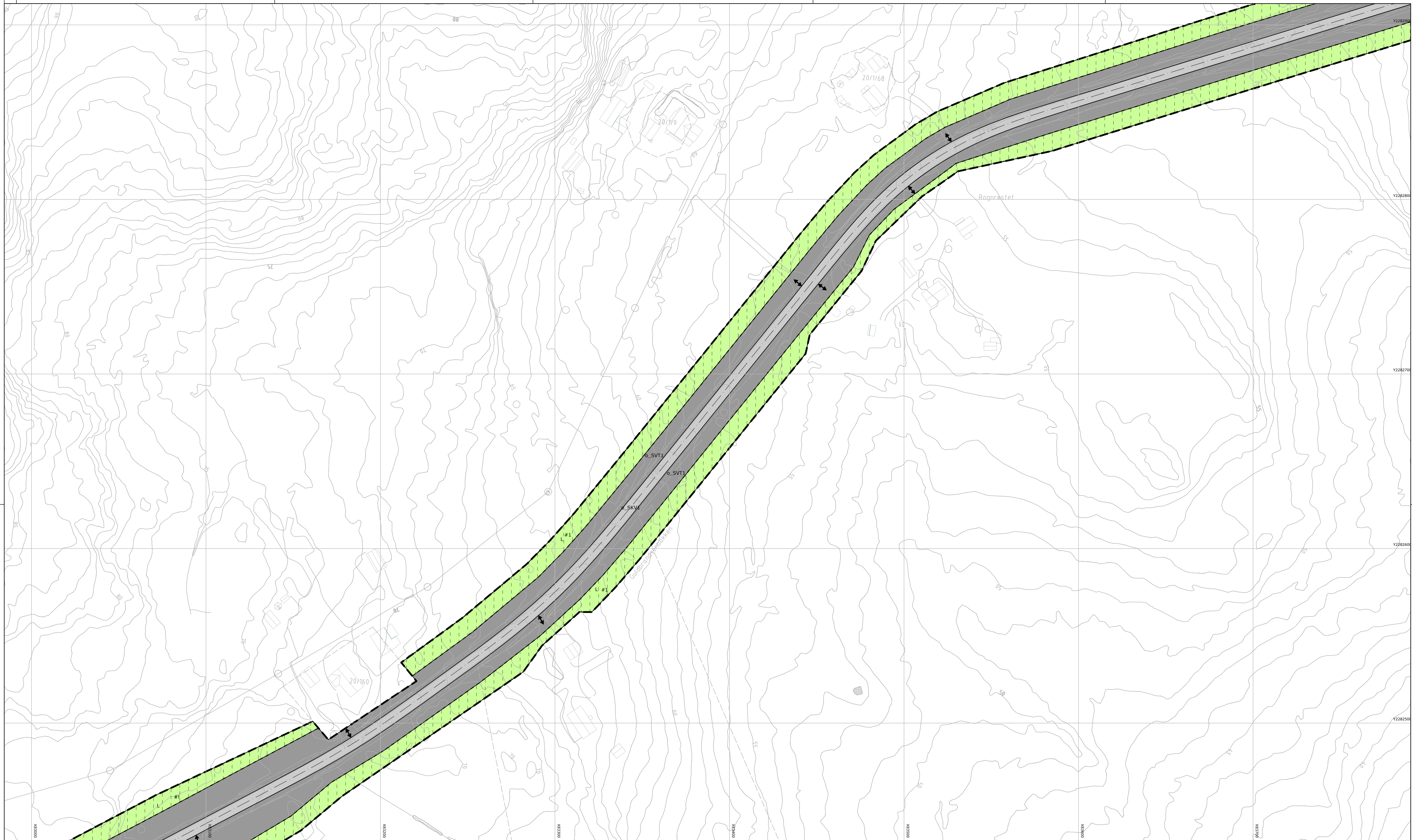
Kartgrunnlag:	FKB-B (Utak 29.10.18)
Kartreferanse:	EUREF89, NTM 30
Høydegrunnlag:	NN1954, LASERDATA

Saksbehandling i følge plan- og bygningsloven	Dato	Saksnr.	Signatur
Dato for oppstartsmøte	02.09.2016	16/16157	
Kunngjøring oppstart av reguleringsplanarbeid	19.01.2018	16/16157	
Periode for høring og offentlig ettersyn	12.12.18 - 30.01.19	16/16157	
2.gangs behandling (Utvalg for plan og samferdsel)	26.11.2019	16/16157	
Vedtak i kommunestyret	09.12.2019	087/19	

Dato:	01.11.2018	Utarbeidet av:	Hans Joakim Joki	Tegningsnummer:	
PROF-nummer	504.082R01	Saksbehandler	Stefan Kersting		



R125



**Tegnforklaring**

**Reguleringsplan PBL 2008**

**§12-5. Nr. 1 - Bebyggelse og anlegg**

**BFR** Fritidsbebyggelse

**§12-5. Nr. 2 - Samferdselsanlegg og teknisk infrastruktur**

**SKV** Kjøreveg

**SVT** Annen veggrunn - tekniske anlegg

**SPP** Parkeringsplasser

**§12-5. Nr. 5 - Landbruks-, natur- og friluftsmål samt reindrift**

**L** LNFR areal for nødvendige tiltak for landbruk og reindrift og gårdstilknyttet næringsvirksomhet basert på gårdens ressursgrunnlag

**§12-5. Nr. 6 - Bruk og vern av sjø og vassdrag med tilhørende strandsone**

**V** Bruk og vern av sjø og vassdrag med tilhørende strandsone

**§12-6 - Hensynssoner**

**H140** Frisikt

**H730** Båndlegging etter lov om kulturminner

**§12-7 - Bestemmelseområder**

**K** Krav om nærmere undersøkelser, overvåking og klargjøring av virkninger

**R** Anlegg- og riggområde

**Linjesymbol**

- RpGrense
- - -** RpFormålGrense
- - - -** RpBestemmelseGrense
- - - - -** Bebyggelse som forutsettes fjernet
- - - - -** Regulert senterlinje
- - - - -** Frisiktlinje
- - - - -** RpSikringGrense
- - - - -** RpBåndleggingGrense

**Punktsymboler**

- ↔** Avkjørsel - både inn og utkjøring
- |** Vegstenging/fysiske spørre

**Linjer uten rettslig virkning**


- - - - -** Eksisterende eiendomsgrænse

Kilde for basiskart: FKB-B

Dato for basiskart: 29.10.2018




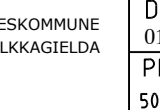
Ekvidistanse 1 m

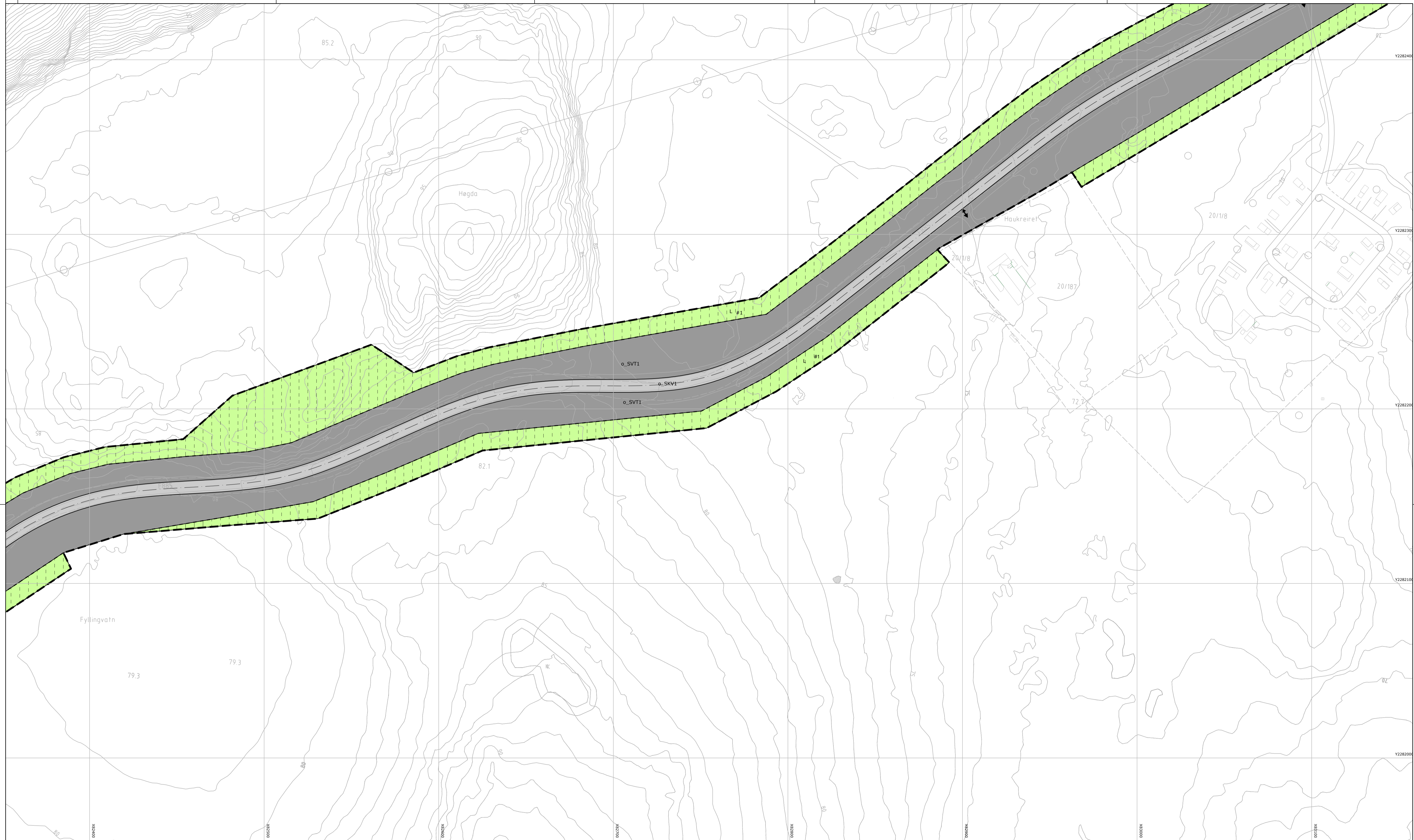
Kartmålestokk: 1:1000 m



Revisjon	Dato	Saksnr.	Signatur
Revisjon etter høring (*beskrivelsen er datert 03.10.19)	18.10.2019	16/16157	WA
Revisjon jf. intern kvalitetssikring og merknader ifm høring	26.03.2019	16/16157	hanjok
PlanID:		2030_2016004	
Kartgrunnlag:		FKB-B (Utnak 29.10.18)	
Kartreferanse:		EUREF89, NTM 30	
Høydegrunnlag:		NN1954, LASERDATA	

Saksbehandling i følge plan- og bygningsloven	Dato	Saksnr.	Signatur
Dato for oppstartsmøte	02.09.2016	16/16157	
Kunngjøring oppstart av reguleringsplanarbeid	19.01.2018	16/16157	
Periode for høring og offentlig ettersyn	12.12.18 - 30.01.19	16/16157	
2.gangs behandling (Utvalg for plan og samferdsel)	26.11.2019	16/16157	
Vedtatt i kommunestyret	09.12.2019	087/19	

   	Dato: 01.11.2018 PROF-nummer: 504.082R01	Utarbeidet av: Hans Joakim Joki Saksbehandler: Stefan Kersting	Tegningsnummer: R126
---	---	---	----------------------



**Tegnforklaring**

**Reguleringsplan PBL 2008**

**§12-5. Nr. 1 - Bebyggelse og anlegg**

**BFR** Fritidsbebyggelse

**§12-5. Nr. 2 - Samferdselsanlegg og teknisk infrastruktur**

**SKV** Kjøreveg

**SVT** Annen veggrunn - tekniske anlegg

**SPP** Parkeringsplasser

**§12-5. Nr. 5 - Landbruks-, natur- og friluftsmål samt reindrift**

**L** LNFR areal for nødvendige tiltak for landbruk og reindrift og gårdstilknyttet næringsvirksomhet basert på gårdens ressursgrunnlag

**§12-5. Nr. 6 - Bruk og vern av sjø og vassdrag med tilhørende strandsone**

**V** Bruk og vern av sjø og vassdrag med tilhørende strandsone

**§12-6 - Hensynssoner**

**H140** Frisikt

**H730** Båndlegging etter lov om kulturminner

**§12-7 - Bestemmelseområder**

**[Dashed Box]** Krav om nærmere undersøkelser, overvåking og klargjøring av virkninger

**[Dashed Box]** Anlegg- og riggområde

**Linjesymbol**

- [Solid Line]** RpGrense
- [Dashed Line]** RpFormålGrense
- [Dotted Line]** RpBestemmelseGrense
- [Dashed Line]** Bebyggelse som forutsettes fjernet
- [Dotted Line]** Regulert senterlinje
- [Dashed Line]** Frisiktlinje
- [Dotted Line]** RpSikringGrense
- [Dashed Line]** RpBåndleggingGrense

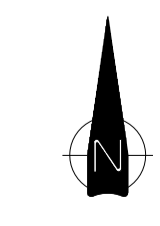
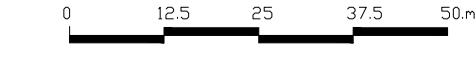
**Punktsymboler**

- [Arrow]** Avkjørsel - både inn og utkjøring
- [Vertical Line]** Vegstenging/fysiske sperre

**Linjer uten rettslig virkning**

- [Dashed Line]** Eksisterende eiendomsgrænse

Kilde for basiskart: FKB-B  
 Dato for basiskart: 29.10.2018  
 Ekvivalens: 1 m  
 Kartmålestokk: 1:1000 m



Revisjon	Dato	Saksnr.	Signatur
----------	------	---------	----------

Revisjon etter høring (*beskrivelsen er datert 03.10.19)	18.10.2019	16/16157	WA
Revisjon jf. intern kvalitetssikring og merknader ifm høring	26.03.2019	16/16157	hanjok

PlanID: 2030\_2016004

Kartgrunnlag: FKB-B (Utak 29.10.18)

Kartreferanse: EUREF89, NTM 30

Høydegrunnlag: NN1954, LASERDATA

**Fv.8850 Langvassleid-Svanvik**  
**Forslag til detaljregulering**

Saksbehandling i følge plan- og bygningsloven	Dato	Saksnr.	Signatur
---	------	---------	----------

Dato for oppstartsmøte	02.09.2016	16/16157	
Kunngjøring oppstart av reguleringsplanarbeid	19.01.2018	16/16157	
Periode for høring og offentlig ettersyn	12.12.18 - 30.01.19	16/16157	
2.gangs behandling (Utvalg for plan og samferdsel)	26.11.2019	16/16157	
Vedtatt i kommunestyret	09.12.2019	087/19	

Dato:	Utarbeidet av:	Tegningsnummer:
-------	----------------	-----------------

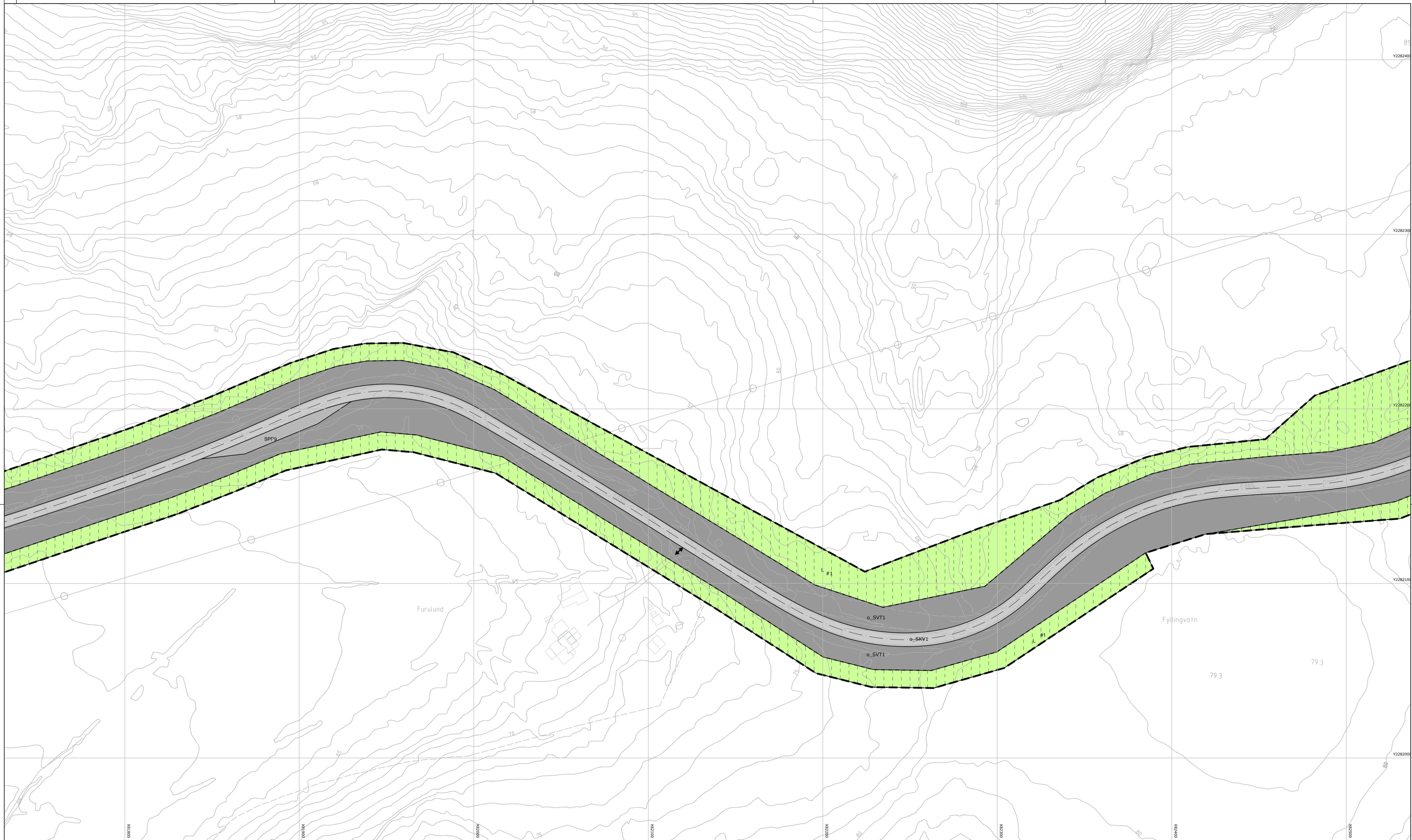
01.11.2018	Hans Joakim Joki	R127
------------	------------------	------

PROF-nummer	Saksbehandler
-------------	---------------

504.082R01	Stefan Kersting
------------	-----------------



FINNMARK FYLKESKOMMUNE  
 FINNHÅRKKU FYLKAGIELDA



**Tegnforklaring**

**Reguleringsplan PBL 2008**

**§12-5. Nr. 1 - Bebyggelse og anlegg**

**BFR** Fritidsbebyggelse

**§12-5. Nr. 2 - Samferdselsanlegg og teknisk infrastruktur**

**SKV** Kjøreveg

**SVT** Annen veggrunn - tekniske anlegg

**SPP** Parkeringsplasser

**§12-5. Nr. 5 - Landbruks-, natur- og friluftsmålsformål samt reindrift**

**L** LNFRA areal for nødvendige tiltak for landbruk og reindrift og gårdstilknyttet næringsvirksomhet basert på gårdens ressursgrunnlag

**§12-5. Nr. 6 - Bruk og vern av sjø og vassdrag med tilhørende strandsone**

**V** Bruk og vern av sjø og vassdrag med tilhørende strandsone

**§12-6 - Hensynssoner**

**H140** Frisikt

**H730** Båndlegging etter lov om kulturminner

**§12-7 - Bestemmelseområder**

**[Dashed Box]** Krav om nærmere undersøkelser, overvåking og klargjøring av virkninger

**[Dashed Box]** Anlegg- og riggområde

**Linjesymbol**

- [Solid Line]** RpGrense
- [Dashed Line]** RpFormålGrense
- [Dotted Line]** RpBestemmelseGrense
- [Dashed Line]** Bebyggelse som forutsettes fjernet
- [Dotted Line]** Regulert senterlinje
- [Dashed Line]** Frisiktlinje
- [Dotted Line]** RpSikringGrense
- [Dashed Line]** RpBåndleggingGrense

**Punktsymboler**

- [Arrow]** Avkjørsel - både inn og utkjøring
- [Vertical Line]** Vegstenging/fysiske spørre

**Linjer uten rettslig virkning**

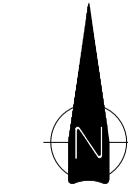

- [Dashed Line]** Eksisterende eiendomsgrense

Kilde for basiskart: FKB-B

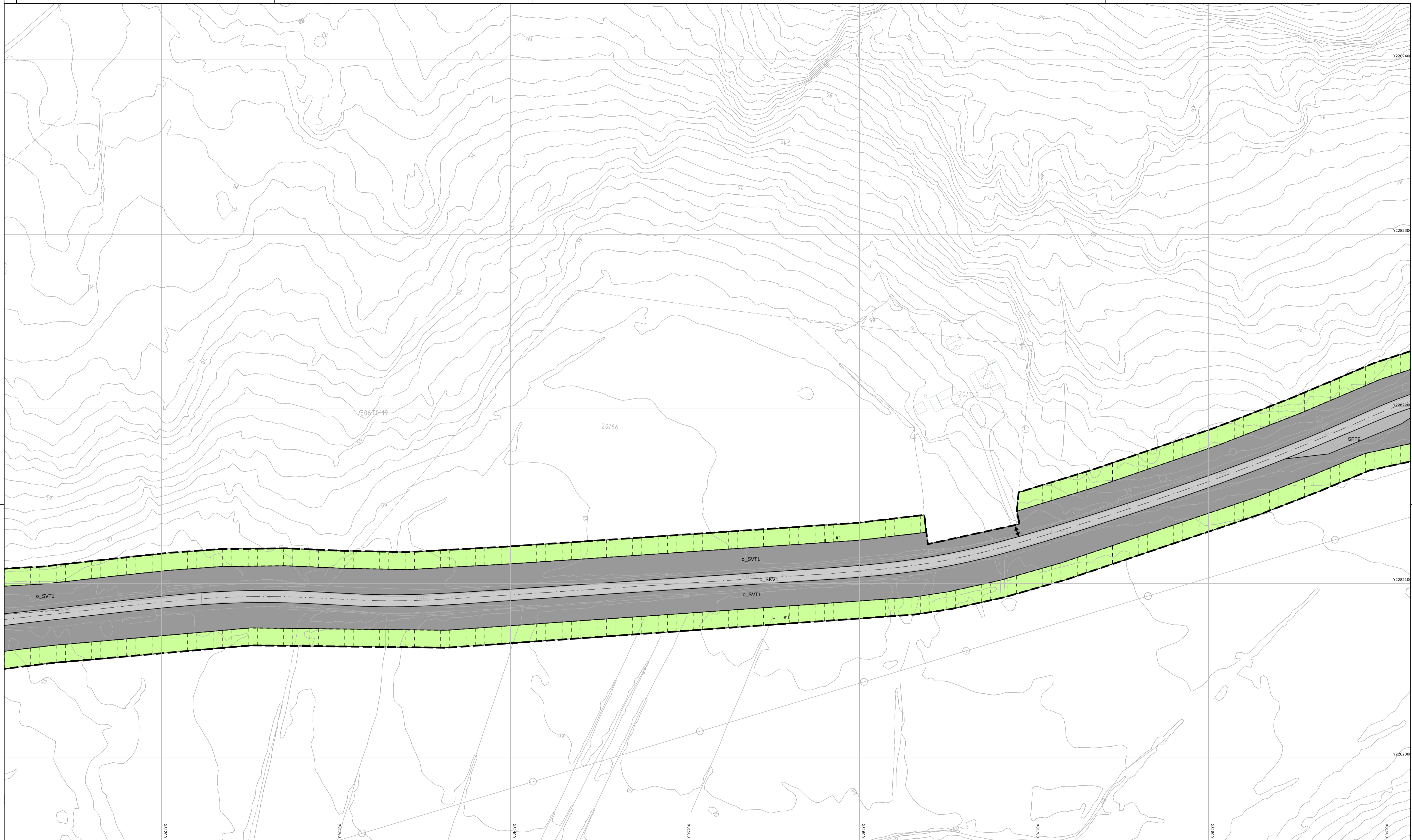
Dato for basiskart: 29.10.2018

Ekvidistanse 1 m

Kartmålestokk: 1:1000 m



Revisjon	Dato	Saksnr.	Signatur	
Revisjon etter høring (*beskrivelsen er datert 03.10.19)	18.10.2019	16/16157	WA	
Revisjon jf. intern kvalitetssikring og merknader ifm høring	26.03.2019	16/16157	hanjok	
<b>Fv.8850 Langvasseid-Svanvik</b>		PlanID:	2030_2016004	
<b>Forslag til detaljregulering</b>		Kartgrunnlag:	FKB-B (Utak 29.10.18)	
		Kartreferanse:	EUREF89, NTM 30	
		Høydegrunnlag:	NN1954, LASERDATA	
Saksbehandling i følge plan- og bygningsloven		Dato	Saksnr.	Signatur
Dato for oppstartsmøte		02.09.2016	16/16157	
Kunngjøring oppstart av reguleringsplanarbeid		19.01.2018	16/16157	
Periode for høring og offentlig ettersyn		12.12.18 - 30.01.19	16/16157	
2.gangs behandling (Utvalg for plan og samferdsel)		26.11.2019	16/16157	
Vedtatt i kommunestyret		09.12.2019	087/19	
Statens vegvesen		Dato:	01.11.2018	Utarbeidet av:
Statens vegvesen		PROF-nummer:	504.082R01	Hans Joakim Joki
Statens vegvesen				Saksbehandler
Statens vegvesen				Stefan Kersting
				Tegningsnummer:
				R128



**Tegnforklaring**

**Reguleringsplan PBL 2008**

**§12-5. Nr. 1 - Bebyggelse og anlegg**

**BFR** Fritidsbebyggelse

**§12-5. Nr. 2 - Samferdselsanlegg og teknisk infrastruktur**

**SKV** Kjøreveg

**SVT** Annen veggrunn - tekniske anlegg

**SPP** Parkeringsplasser

**§12-5. Nr. 5 - Landbruks-, natur- og friluftsmål samt reindrift**

**L** LNFR areal for nødvendige tiltak for landbruk og reindrift og gårdstilknyttet næringsvirksomhet basert på gårdens ressursgrunnlag

**§12-5. Nr. 6 - Bruk og vern av sjø og vassdrag med tilhørende strandsone**

**V** Bruk og vern av sjø og vassdrag med tilhørende strandsone

**§12-6 - Hensynssoner**

**H140** Frisikt

**H730** Båndlegging etter lov om kulturminner

**§12-7 - Bestemmelseområder**

**K** Krav om nærmere undersøkelser, overvåking og klargjøring av virkninger

**R** Anlegg- og riggområde

**Linjesymbol**

- RpGrense
- RpFormålGrense
- RpBestemmelseGrense
- Bebyggelse som forutsettes fjernet
- Regulert senterlinje
- Frisiktlinje
- RpSikringGrense
- RpBåndleggingGrense

**Punktsymboler**

- Avkjørsel - både inn og utkjøring**
- Vegstenging/fysiske sperre**

**Linjer uten rettslig virkning**


- Eksisterende eiendomsgrænse

Kilde for basiskart: FKB-B

Dato for basiskart: 29.10.2018

Ekvidistanse 1 m

Kartmålestokk: 1:1000 m



Revisjon	Dato	Saksnr.	Signatur
Revisjon etter høring (*beskrivelsen er datert 03.10.19)	18.10.2019	16/16157	WA
Revisjon jf. intern kvalitetssikring og merknader ifm høring	26.03.2019	16/16157	hanjok

PlanID:	2030_2016004
---------	--------------

**Fv.8850 Langvasseid-Svanvik**

Forslag til detaljregulering

Kartgrunnlag: FKB-B (Uttak 29.10.18)

Kartreferanse: EUREF89, NTM 30

Høydegrunnlag: NN1954, LASERDATA

Saksbehandling i følge plan- og bygningsloven	Dato	Saksnr.	Signatur
Dato for oppstartsmøte	02.09.2016	16/16157	
Kunngjøring oppstart av reguleringsplanarbeid	19.01.2018	16/16157	
Periode for høring og offentlig ettersyn	12.12.18 - 30.01.19	16/16157	
2.gangs behandling (Utvalg for plan og samferdsel)	26.11.2019	16/16157	
Vedtatt i kommunestyret	09.12.2019	087/19	

Dato:	01.11.2018	Utarbeidet av:	Hans Joakim Joki	Tegningsnummer:	
PROF-nummer:	504.082R01	Saksbehandler:	Stefan Kersting		

0 12.5 25 37.5 50 m

Siv-Varanger kommune Statens vegvesen FINNMARK FYLKESKOMMUNE FINNHÅKKU FYLKAGJELDA

R129



**Tegnforklaring**

**Reguleringsplan PBL 2008**

**§12-5. Nr. 1 - Bebyggelse og anlegg**

**BFR** Fritidsbebyggelse

**§12-5. Nr. 2 - Samferdselsanlegg og teknisk infrastruktur**

**SKV** Kjøreveg

**SVT** Annen veggrunn - tekniske anlegg

**SPP** Parkeringsplasser

**§12-5. Nr. 5 - Landbruks-, natur- og friluftsmål samt reindrift**

**L** LNFR areal for nødvendige tiltak for landbruk og reindrift og gårdstilknyttet næringsvirksomhet basert på gårdens ressursgrunnlag

**§12-5. Nr. 6 - Bruk og vern av sjø og vassdrag med tilhørende strandsone**

**V** Bruk og vern av sjø og vassdrag med tilhørende strandsone

**§12-6 - Hensynssoner**

**H140** Frisikt

**H730** Båndlegging etter lov om kulturminner

**§12-7 - Bestemmelseområder**

**[Dashed Box]** Krav om nærmere undersøkelser, overvåking og klargjøring av virkninger

**[Dashed Box]** Anlegg- og riggområde

**Linjesymbol**

- [Solid Line]** RpGrense
- [Dashed Line]** RpFormålGrense
- [Dashed Line]** RpBestemmelseGrense
- [Dashed Line]** Bebyggelse som forutsettes fjernet
- [Dashed Line]** Regulert senterlinje
- [Dashed Line]** Frisiktlinje
- [Dashed Line]** RpSikringGrense
- [Dashed Line]** RpBåndleggingGrense

**Punktsymboler**

**[Arrow]** Avkjørsel - både inn og utkjøring

**[Vertical Line]** Vegstenging/fysiske sperre

**Linjer uten rettslig virkning**

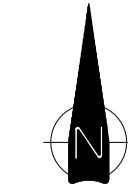

**[Dashed Line]** Eksisterende eiendomsgrænse

Kilde for basiskart: FKB-B

Dato for basiskart: 29.10.2018

Ekvidistanse 1 m

Kartmålestokk: 1:1000 m



Revisjon	Dato	Saksnr.	Signatur
Revisjon etter høring (*beskrivelsen er datert 03.10.19)	18.10.2019	16/16157	WA
Revisjon jf. intern kvalitetssikring og merknader ifm høring	26.03.2019	16/16157	hanjok

PlanID:	2030_2016004
Kartgrunnlag:	FKB-B (Utak 29.10.18)
Kartreferanse:	EUREF89, NTM 30
Høydegrunnlag:	NN1954, LASERDATA

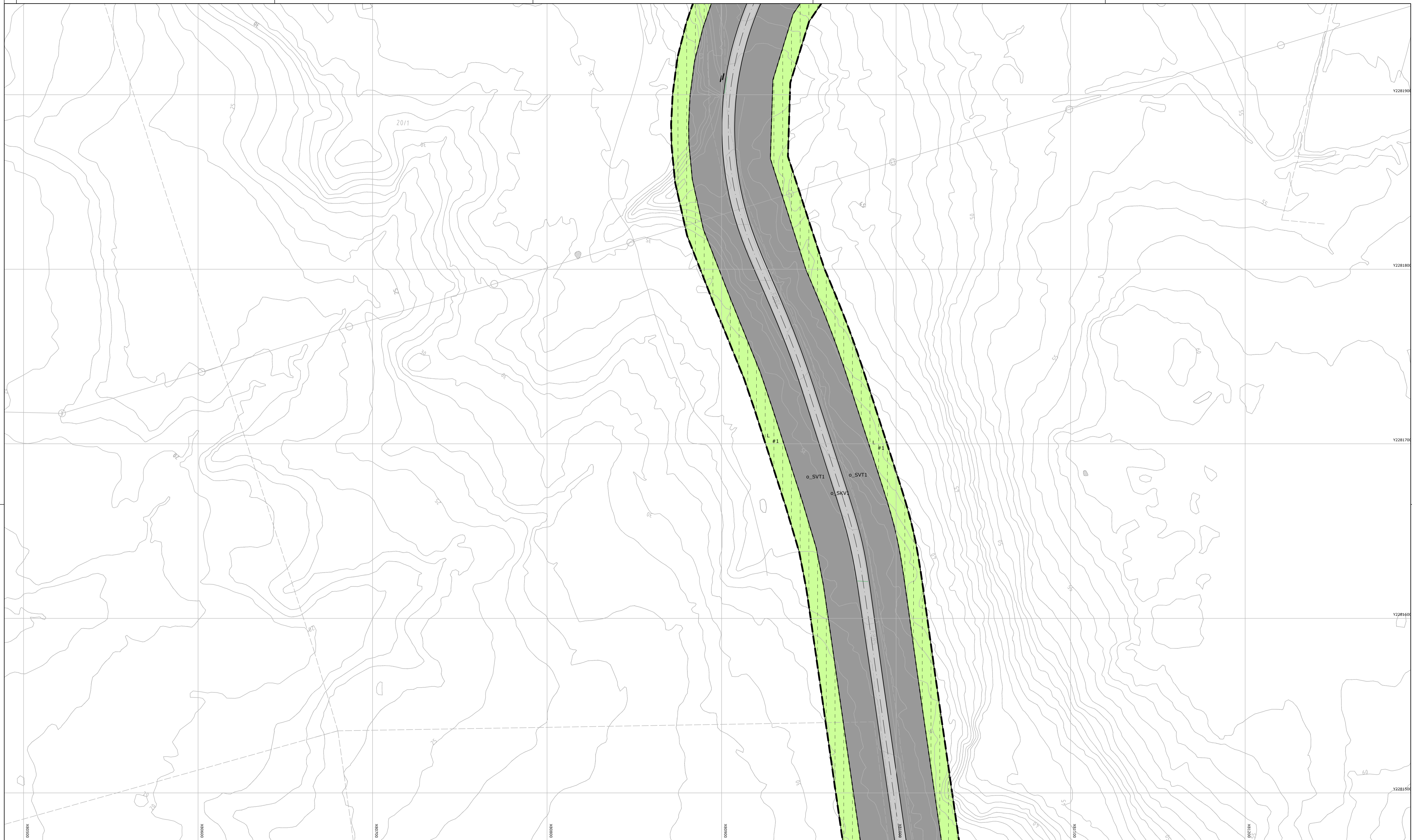
**Fv.8850 Langvasseid-Svanvik**

**Forslag til detaljregulering**

Saksbehandling i følge plan- og bygningsloven	Dato	Saksnr.	Signatur
Dato for oppstartsmøte	02.09.2016	16/16157	
Kunngjøring oppstart av reguleringsplanarbeid	19.01.2018	16/16157	
Periode for høring og offentlig ettersyn	12.12.18 - 30.01.19	16/16157	
2.gangs behandling (Utvalg for plan og samferdsel)	26.11.2019	16/16157	
Vedtatt i kommunestyret	09.12.2019	087/19	

Dato:	01.11.2018	Utført av:	Hans Joakim Joki	Tegningsnummer:
PROF-nummer	504.082R01	Saksbehandler	Stefan Kersting	R130

Sur-Varanger kommune	Statens vegvesen	FINNMARK FYLKESKOMMUNE FINNMARKKU FYLKESKAGELIDA
----------------------	------------------	---



**Tegnforklaring**

**Reguleringsplan PBL 2008**

**§12-5. Nr. 1 - Bebyggelse og anlegg**

**BFR** Fritidsbebyggelse

**§12-5. Nr. 2 - Samferdselsanlegg og teknisk infrastruktur**

**SKV** Kjøreveg

**SVT** Annen veggrunn - tekniske anlegg

**SPP** Parkeringsplasser

**§12-5. Nr. 5 - Landbruks-, natur- og friluftsmål samt reindrift**

**L** LNFR areal for nødvendige tiltak for landbruk og reindrift og gårdstilknyttet næringsvirksomhet basert på gårdens ressursgrunnlag

**§12-5. Nr. 6 - Bruk og vern av sjø og vassdrag med tilhørende strandsone**

**V** Bruk og vern av sjø og vassdrag med tilhørende strandsone

**§12-6 - Hensynssoner**

**H140** Frisikt

**H730** Båndlegging etter lov om kulturminner

**§12-7 - Bestemmelseområder**

**[Dashed Box]** Krav om nærmere undersøkelser, overvåking og klargjøring av virkninger

**[Dashed Box]** Anlegg- og riggområde

**Linjesymbol**

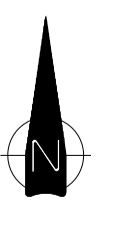
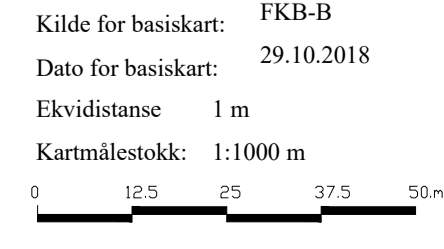
- [Solid Line]** RpGrense
- [Dashed Line]** RpFormålGrense
- [Dotted Line]** RpBestemmelseGrense
- [Dash-dot Line]** Bebyggelse som forutsettes fjernet
- [Dashed Line]** Regulert senterlinje
- [Dotted Line]** Frisiktlinje
- [Dash-dot Line]** RpSikringGrense
- [Dotted Line]** RpBåndleggingGrense

**Punktsymboler**

- [Arrow]** Avkjørsel - både inn og utkjøring
- [Vertical Line]** Vegstenging/fysiske sperre

**Linjer uten rettslig virkning**

- [Dashed Line]** Eksisterende eiendomsgranse



Revisjon	Dato	Saksnr.	Signatur
Revisjon etter høring (*beskrivelsen er datert 03.10.19)	18.10.2019	16/16157	WA
Revisjon jf. intern kvalitetssikring og merknader ifm høring	26.03.2019	16/16157	hanjok

PlanID:	2030_2016004
Kartgrunnlag:	FKB-B (Utak 29.10.18)
Kartreferanse:	EUREF89, NTM 30
Høydegrunnlag:	NN1954, LASERDATA

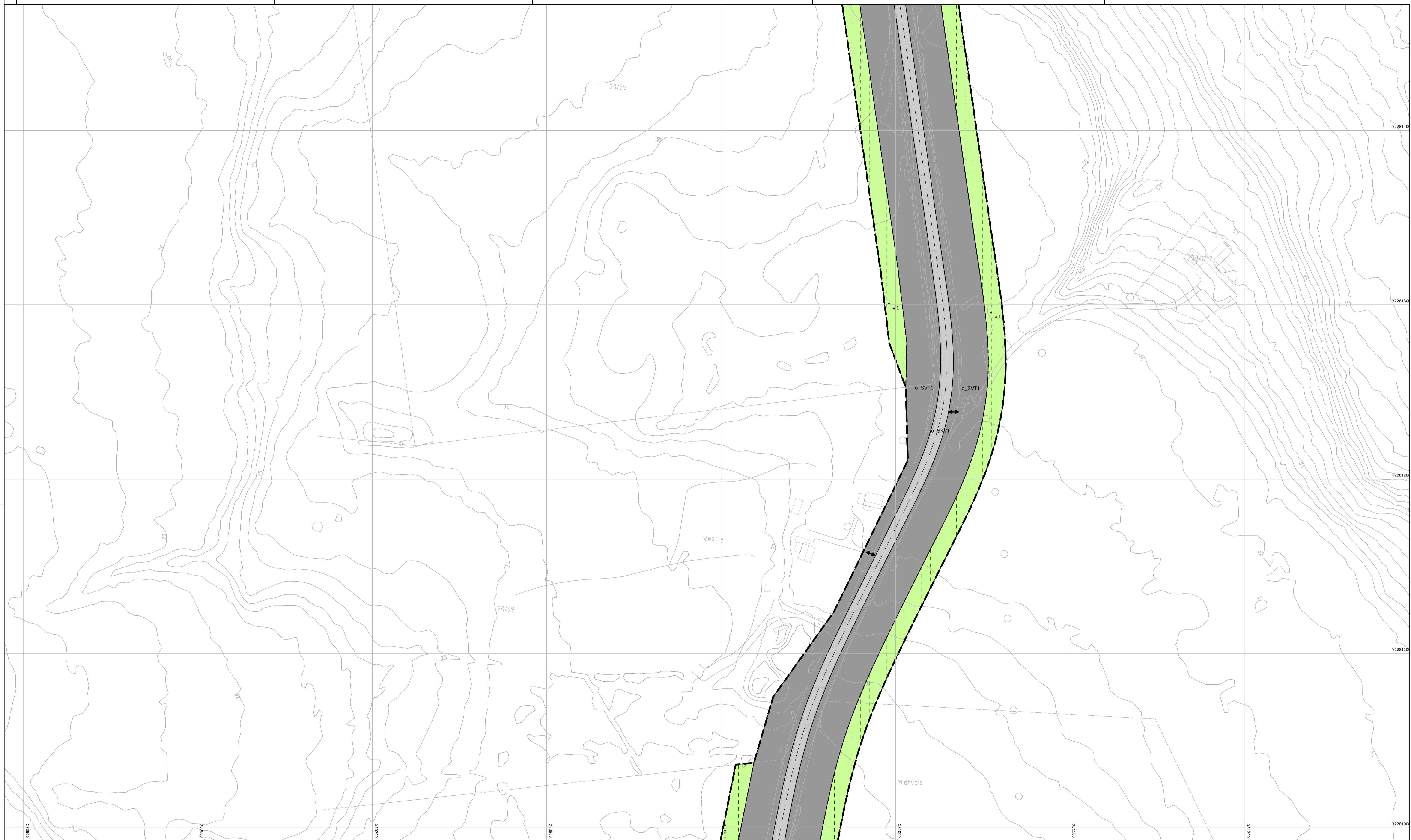
**Fv.8850 Langvasseid-Svanvik**

**Forslag til detaljregulering**

Saksbehandling i følge plan- og bygningsloven	Dato	Saksnr.	Signatur
Dato for oppstartsmøte	02.09.2016	16/16157	
Kunngjøring oppstart av reguleringsplanarbeid	19.01.2018	16/16157	
Periode for høring og offentlig ettersyn	12.12.18 - 30.01.19	16/16157	
2.gangs behandling (Utvalg for plan og samferdsel)	26.11.2019	16/16157	
Vedtatt i kommunestyret	09.12.2019	087/19	

Dato:	Utarbeidet av:	Tegningsnummer:
01.11.2018	Hans Joakim Joki	R131
PROF-nummer	Saksbehandler	
504.082R01	Stefan Kersting	

0 12,5 25 37,5 50 m



**Tegnforklaring**

**Reguleringsplan PBL 2008**

**§12-5. Nr. 1 - Bebyggelse og anlegg**

**BFR** Fritidsbebyggelse

**§12-5. Nr. 2 - Samferdselsanlegg og teknisk infrastruktur**

**SKV** Kjøreveg

**SVT** Annen veggrunn - tekniske anlegg

**SPP** Parkeringsplasser

**§12-5. Nr. 5 - Landbruks-, natur- og friluftsmål samt reindrift**

**L** LNFR areal for nødvendige tiltak for landbruk og reindrift og gårdstilknyttet næringsvirksomhet basert på gårdens ressursgrunnlag

**§12-5. Nr. 6 - Bruk og vern av sjø og vassdrag med tilhørende strandsone**

**V** Bruk og vern av sjø og vassdrag med tilhørende strandsone

**§12-6 - Hensynssoner**

**H140** Frisikt

**H730** Båndlegging etter lov om kulturminner

**§12-7 - Bestemmelseområder**

**[Dashed Box]** Krav om nærmere undersøkelser, overvåking og klargjøring av virkninger

**[Dashed Box]** Anlegg- og riggområde

**Linjesymbol**

- [Solid Line]** RpGrense
- [Dashed Line]** RpFormålGrense
- [Dotted Line]** RpBestemmelseGrense
- [Dash-dot Line]** Bebyggelse som forutsettes fjernet
- [Thin Solid Line]** Regulert senterlinje
- [Thin Dashed Line]** Frisiktlinje
- [Thin Dotted Line]** RpSikringGrense
- [Thin Dash-dot Line]** RpBåndleggingGrense

**Punktsymboler**

- [Arrow]** Avkjørsel - både inn og utkjøring
- [Vertical Line]** Vegstenging/fysiske sperre

**Linjer uten rettslig virkning**

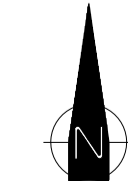
- [Dashed Line]** Eksisterende eiendomsgrænse

Kilde for basiskart: FKB-B

Dato for basiskart: 29.10.2018

Ekvidistanse 1 m

Kartmålestokk: 1:1000 m

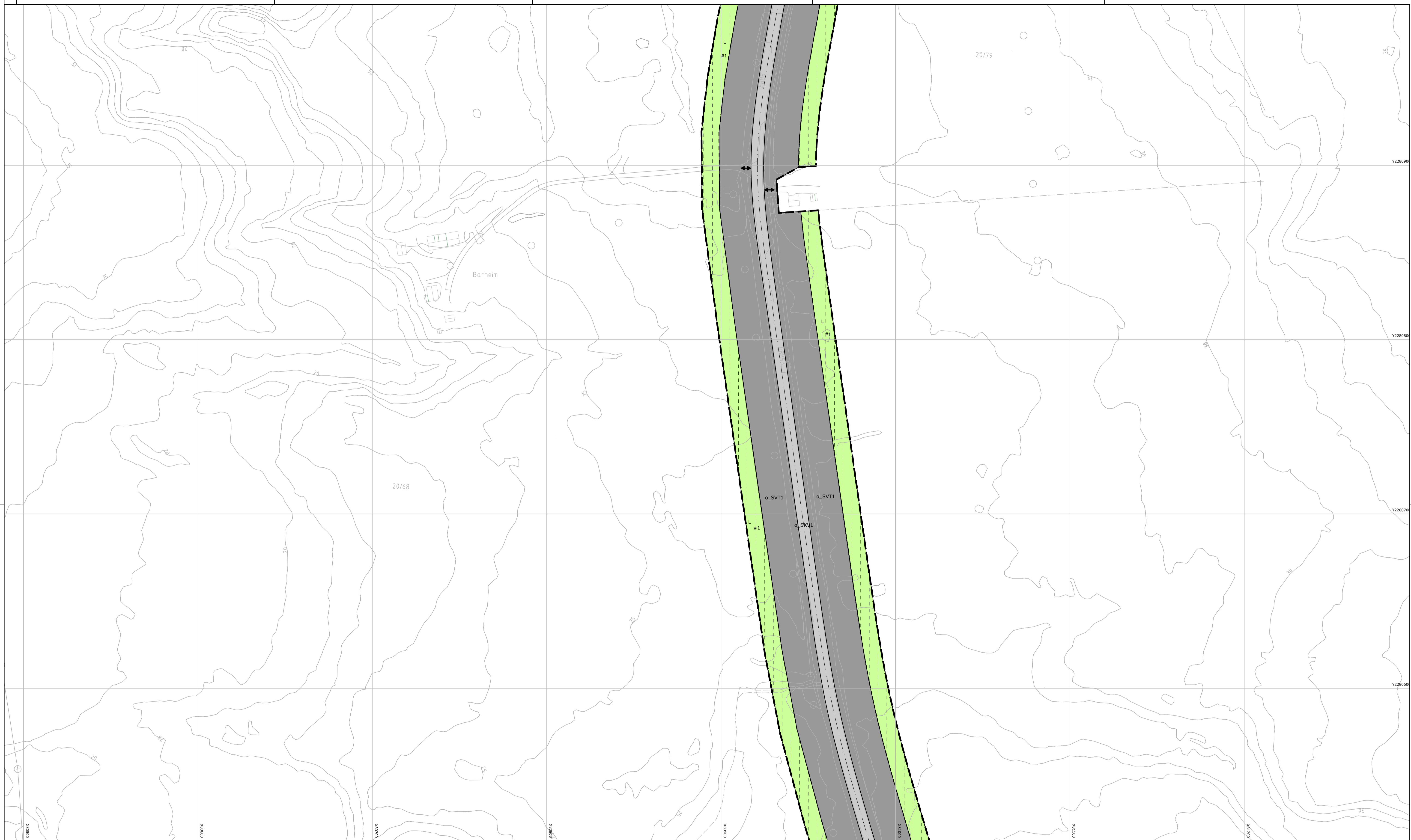


Revisjon	Dato	Saksnr.	Signatur
Revisjon etter høring (*beskrivelsen er datert 03.10.19)	18.10.2019	16/16157	WA
Revisjon jf. intern kvalitetssikring og merknader ifm høring	16/16157	hanjok	
		PlanID:	2030_2016004
		Kartgrunnlag:	FKB-B (Utak 29.10.18)
		Kartreferanse:	EUREF89, NTM 30
		Høydegrunnlag:	NN1954, LASERDATA

Saksbehandling i følge plan- og bygningsloven	Dato	Saksnr.	Signatur
Dato for oppstartsmøte	02.09.2016	16/16157	
Kunngjøring oppstart av reguleringsplanarbeid	19.01.2018	16/16157	
Periode for høring og offentlig ettersyn	12.12.18 - 30.01.19	16/16157	
2.gangs behandling (Utvalg for plan og samferdsel)	26.11.2019	16/16157	
Vedtatt i kommunestyret	09.12.2019	087/19	

				Dato: 01.11.2018	Utarbeidet av: Hans Joakim Joki	Tegningsnummer:
Str-Varanger kommune	Statens vegvesen	FINNMARK FYLKESKOMMUNE	FINNMARKKU FYLKESKOMMUNE	PROF-nummer: 504.082R01	Saksbehandler: Stefan Kersting	R132





**Tegnforklaring**

**Reguleringsplan PBL 2008**

**§12-5. Nr. 1 - Bebyggelse og anlegg**

**BFR** Fritidsbebyggelse

**§12-5. Nr. 2 - Samferdselsanlegg og teknisk infrastruktur**

**SKV** Kjøreveg

**SVT** Annen veggrunn - tekniske anlegg

**SPP** Parkeringsplasser

**§12-5. Nr. 5 - Landbruks-, natur- og friluftformål samt reindrift**

**L** LNFR areal for nødvendige tiltak for landbruk og reindrift og gårdstilknyttet næringsvirksomhet basert på gårdens ressursgrunnlag

**§12-5. Nr. 6 - Bruk og vern av sjø og vassdrag med tilhørende strandsone**

**V** Bruk og vern av sjø og vassdrag med tilhørende strandsone

**§12-6 - Hensynssoner**

**H140** Frisikt

**H730** Båndlegging etter lov om kulturminner

**§12-7 - Bestemmelseområder**

**[Dashed Box]** Krav om nærmere undersøkelser, overvåking og klargjøring av virkninger

**[Dashed Box]** Anlegg- og riggområde

**Linjesymbol**

- [Solid Line]** RpGrense
- [Dashed Line]** RpFormålGrense
- [Dashed Line]** RpBestemmelseGrense
- [Dashed Line]** Bebyggelse som forutsettes fjernet
- [Dashed Line]** Regulert senterlinje
- [Dashed Line]** Frisiktlinje
- [Dashed Line]** RpSikringGrense
- [Dashed Line]** RpBåndleggingGrense

**Punktsymboler**

- [Arrow]** Avkjørsel - både inn og utkjøring
- [Vertical Line]** Vegstenging/fysiske sperre

**Linjer uten rettslig virkning**

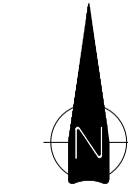

- [Dashed Line]** Eksisterende eiendomsgrænse

Kilde for basiskart: FKB-B

Dato for basiskart: 29.10.2018

Ekvidistanse 1 m

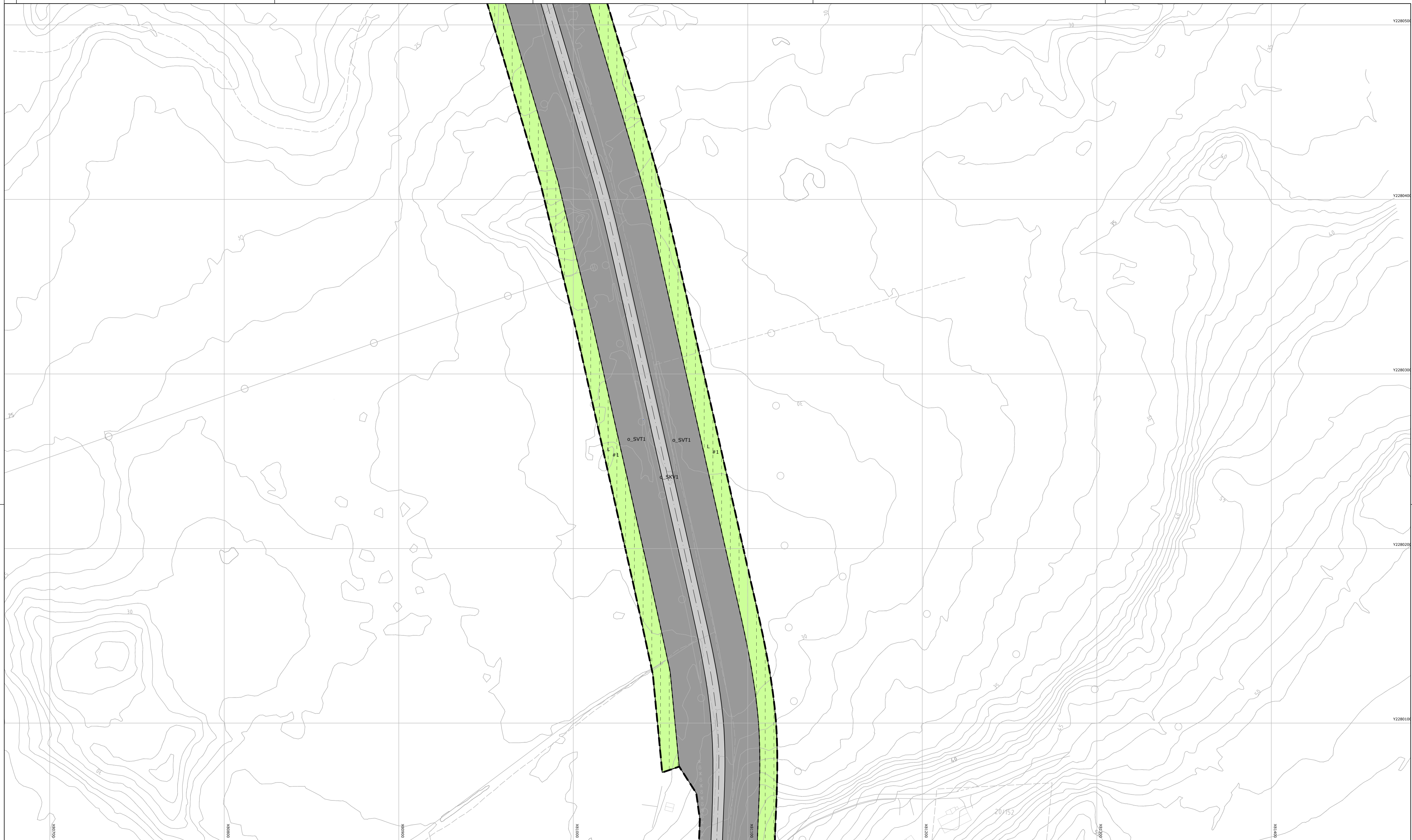
Kartmålestokk: 1:1000 m



Revisjon	Dato	Saksnr.	Signatur
Revisjon etter høring (*beskrivelsen er datert 03.10.19)	18.10.2019	16/16157	WA
Revisjon jf. intern kvalitetssikring og merknader ifm høring	26.03.2019	16/16157	hanjok
		PlanID:	2030_2016004
		Kartgrunnlag:	FKB-B (Utak 29.10.18)
		Kartreferanse:	EUREF89, NTM 30
		Høydegrunnlag:	NN1954, LASERDATA

Saksbehandling i følge plan- og bygningsloven	Dato	Saksnr.	Signatur
Dato for oppstartsmøte	02.09.2016	16/16157	
Kunngjøring oppstart av reguleringsplanarbeid	19.01.2018	16/16157	
Periode for høring og offentlig ettersyn	12.12.18 - 30.01.19	16/16157	
2.gangs behandling (Utvalg for plan og samferdsel)	26.11.2019	16/16157	
Vedtatt i kommunestyret	09.12.2019	087/19	

		FINNMARK FYLKESKOMMUNE FINNHÅRKKU FYLKKAJELIDA	Dato: 01.11.2018 PROF-nummer 504.082R01	Utarbeidet av: Hans Joakim Joki Saksbehandler Stefan Kersting	Tegningsnummer: <b>R133</b>
--	--	---	--	--	--------------------------------



**Tegnforklaring**

**Reguleringsplan PBL 2008**

**§12-5. Nr. 1 - Bebyggelse og anlegg**

**BFR** Fritidsbebyggelse

**§12-5. Nr. 2 - Samferdselsanlegg og teknisk infrastruktur**

**SKV** Kjøreveg

**SVT** Annen veggrunn - tekniske anlegg

**SPP** Parkeringsplasser

**§12-5. Nr. 5 - Landbruks-, natur- og friluftsmål samt reindrift**

**L** LNFR areal for nødvendige tiltak for landbruk og reindrift og gårdstilknyttet næringsvirksomhet basert på gårdens ressursgrunnlag

**§12-5. Nr. 6 - Bruk og vern av sjø og vassdrag med tilhørende strandsone**

**V** Bruk og vern av sjø og vassdrag med tilhørende strandsone

**§12-6 - Hensynssoner**

**H140** Frisikt

**H730** Båndlegging etter lov om kulturminner

**§12-7 - Bestemmelseområder**

**[Dashed Box]** Krav om nærmere undersøkelser, overvåking og klargjøring av virkninger

**[Dashed Box]** Anlegg- og riggområde

**Linjesymbol**

- [Solid Line]** RpGrense
- [Dashed Line]** RpFormålGrense
- [Dashed Line]** RpBestemmelseGrense
- [Dashed Line]** Bebyggelse som forutsettes fjernet
- [Dashed Line]** Regulert senterlinje
- [Dashed Line]** Frisikttlinje
- [Dashed Line]** RpSikringGrense
- [Dashed Line]** RpBåndleggingGrense

**Punktsymboler**

- [Arrow]** Avkjørsel - både inn og utkjøring
- [Vertical Line]** Vegstenging/fysiske sperre

**Linjer uten rettslig virkning**

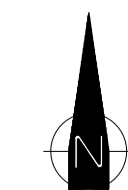
- [Dashed Line]** Eksisterende eiendomsgrense

Kilde for basiskart: FKB-B

Dato for basiskart: 29.10.2018

Ekvidistanse 1 m

Kartmålestokk: 1:1000 m



Revisjon	Dato	Saksnr.	Signatur
Revisjon etter høring (*beskrivelsen er datert 03.10.19)	18.10.2019	16/16157	WA
Revisjon jf. intern kvalitetssikring og merknader ifm høring	26.03.2019	16/16157	hanjok

PlanID:	2030_2016004
Kartgrunnlag:	FKB-B (Utak 29.10.18)
Kartreferanse:	EUREF89, NTM 30
Høydegrunnlag:	NN1954, LASERDATA

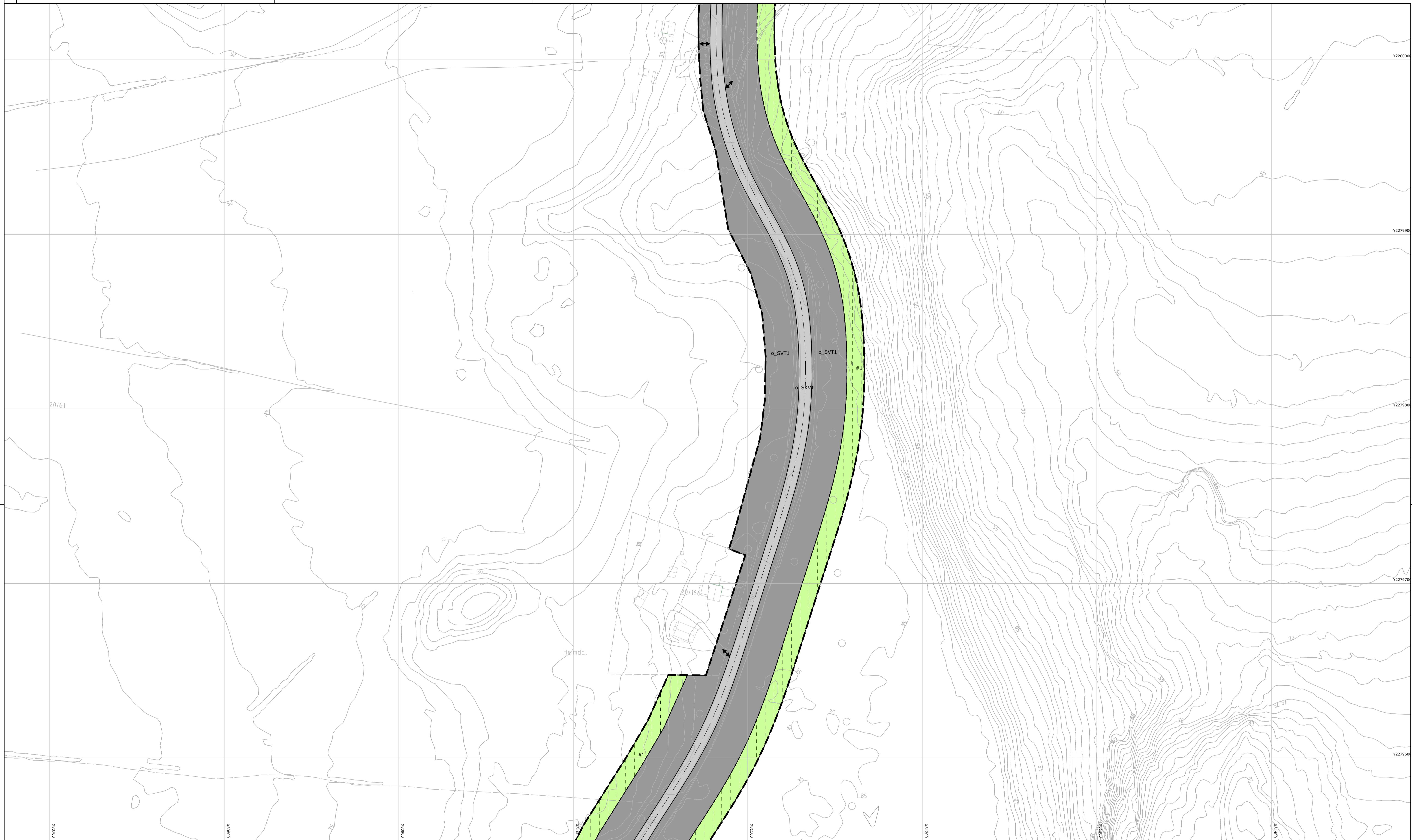
**Fv.8850 Langvasseid-Svanvik**

**Forslag til detaljregulering**

Saksbehandling i følge plan- og bygningsloven	Dato	Saksnr.	Signatur
Dato for oppstartsmøte	02.09.2016	16/16157	
Kunngjøring oppstart av reguleringsplanarbeid	19.01.2018	16/16157	
Periode for høring og offentlig ettersyn	12.12.18 - 30.01.19	16/16157	
2.gangs behandling (Utvalg for plan og samferdsel)	26.11.2019	16/16157	
Vedtatt i kommunestyret	09.12.2019	087/19	

Dato:	01.11.2018	Utarbeidet av:	Tegningsnummer:
PROF-nummer	504.082R01	Hans Joakim Joki	R134
Saksbehandler	Stefan Kersting		

Statens vegvesen	FINNMARK FYLKESKOMMUNE	FINNMARKKU FYLKESGJELDA
Siv-Varanger kommune		



**Tegnforklaring**

**Reguleringsplan PBL 2008**

**§12-5. Nr. 1 - Bebyggelse og anlegg**

**BFR** Fritidsbebyggelse

**§12-5. Nr. 2 - Samferdselsanlegg og teknisk infrastruktur**

**SKV** Kjøreveg

**SVT** Annen veggrunn - tekniske anlegg

**SPP** Parkeringsplasser

**§12-5. Nr. 5 - Landbruks-, natur- og friluftsmål samt reindrift**

**L** LNFR areal for nødvendige tiltak for landbruk og reindrift og gårdstilknyttet næringsvirksomhet basert på gårdens ressursgrunnlag

**§12-5. Nr. 6 - Bruk og vern av sjø og vassdrag med tilhørende strandsone**

**V** Bruk og vern av sjø og vassdrag med tilhørende strandsone

**§12-6 - Hensynssoner**

**H140** Frisikt

**H730** Båndlegging etter lov om kulturminner

**§12-7 - Bestemmelseområder**

**[Dashed Box]** Krav om nærmere undersøkelser, overvåking og klargjøring av virkninger

**[Dashed Box]** Anlegg- og riggområde

**Linjesymbol**

- [Solid Line]** RpGrense
- [Dashed Line]** RpFormålGrense
- [Dotted Line]** RpBestemmelseGrense
- [Dashed Line]** Bebyggelse som forutsettes fjernet
- [Dotted Line]** Regulert senterlinje
- [Dashed Line]** Frisiktlinje
- [Dotted Line]** RpSikringGrense
- [Dashed Line]** RpBåndleggingGrense

**Punktsymboler**

- [Arrow]** Avkjørsel - både inn og utkjøring
- [Vertical Line]** Vegstenging/fysiske spørre

**Linjer uten rettslig virkning**

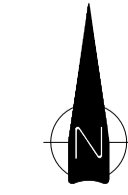
- [Dashed Line]** Eksisterende eiendomsgrænse

Kilde for basiskart: FKB-B

Dato for basiskart: 29.10.2018

Ekvidistanse 1 m

Kartmålestokk: 1:1000 m



Revisjon	Dato	Saksnr.	Signatur
Revisjon etter høring (*beskrivelsen er datert 03.10.19)	18.10.2019	16/16157	WA
Revisjon jf. intern kvalitetssikring og merknader ifm høring	26.03.2019	16/16157	hanjok

PlanID:	2030_2016004
---------	--------------

**Fv.8850 Langvasseid-Svanvik**

Forslag til detaljregulering

Kartgrunnlag: FKB-B (Utak 29.10.18)


Kartreferanse: EUREF89, NTM 30

Høydegrunnlag: NN1954, LASERDATA

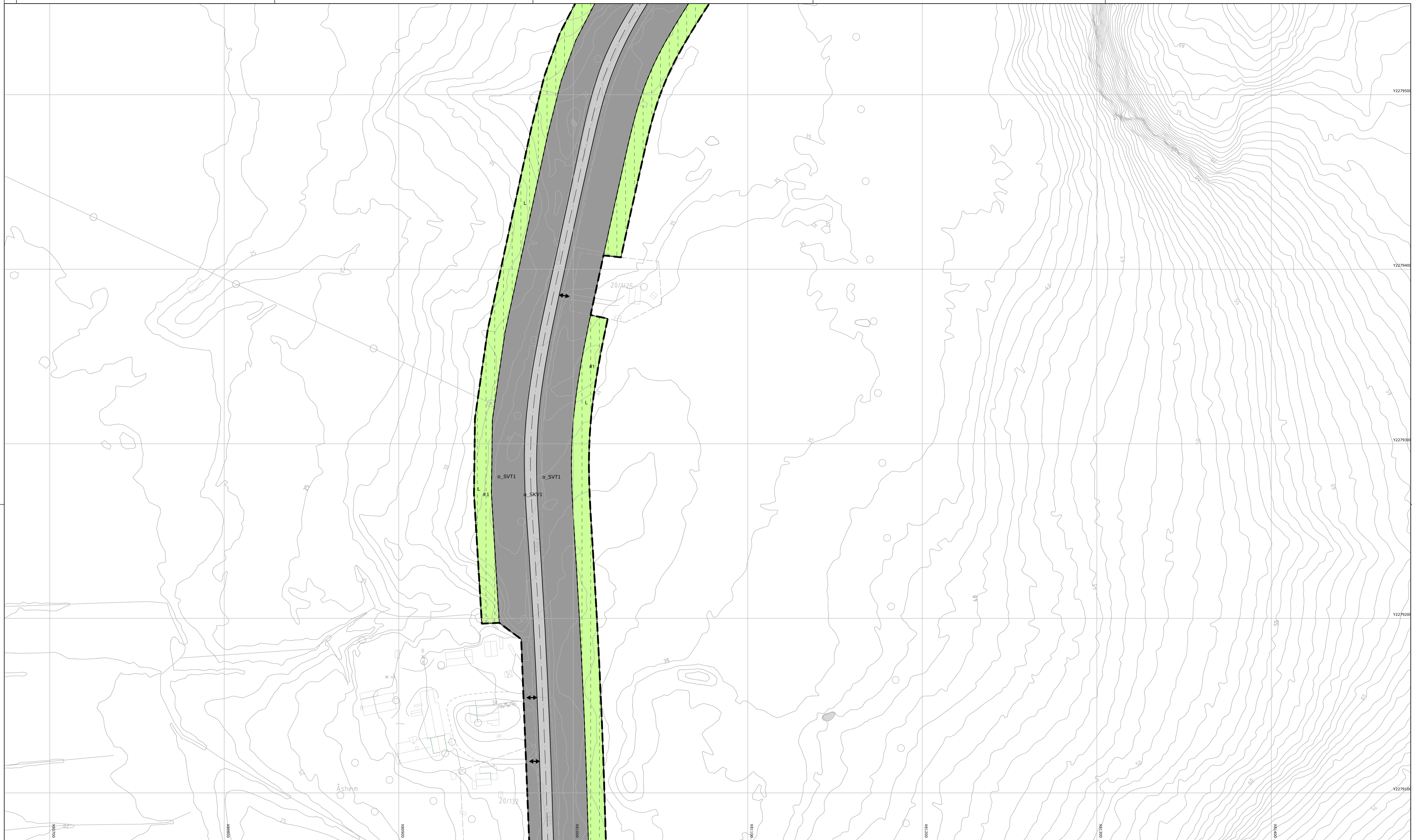
Saksbehandling i følge plan- og bygningsloven	Dato	Saksnr.	Signatur
Dato for oppstartsmøte	02.09.2016	16/16157	
Kunngjøring oppstart av reguleringsplanarbeid	19.01.2018	16/16157	
Periode for høring og offentlig ettersyn	12.12.18 - 30.01.19	16/16157	
2.gangs behandling (Utvalg for plan og samferdsel)	26.11.2019	16/16157	
Vedtatt i kommunestyret	09.12.2019	087/19	

Dato:	Utarbeidet av:	Tegningsnummer:
01.11.2018	Hans Joakim Joki	R135

PROF-nummer	Saksbehandler
504.082R01	Stefan Kersting



FINNMARK FYLKESKOMMUNE FINNHÅRKKU FYLKAGIELDA



**Tegnforklaring**

**Reguleringsplan PBL 2008**

**§12-5. Nr. 1 - Bebyggelse og anlegg**

**BFR** Fritidsbebyggelse

**§12-5. Nr. 2 - Samferdselsanlegg og teknisk infrastruktur**

**SKV** Kjøreveg

**SVT** Annen veggrunn - tekniske anlegg

**SPP** Parkeringsplasser

**§12-5. Nr. 5 - Landbruks-, natur- og friluftsmål samt reindrift**

**L** LNFR areal for nødvendige tiltak for landbruk og reindrift og gårdstilknyttet næringsvirksomhet basert på gårdens ressursgrunnlag

**§12-5. Nr. 6 - Bruk og vern av sjø og vassdrag med tilhørende strandsone**

**V** Bruk og vern av sjø og vassdrag med tilhørende strandsone

**§12-6 - Hensynssoner**

**H140** Frisikt

**H730** Båndlegging etter lov om kulturminner

**§12-7 - Bestemmelseområder**

**K** Krav om nærmere undersøkelser, overvåking og klargjøring av virkninger

**R** Anlegg- og riggområde

**Linjesymbol**

- RpGrense
- RpFormålGrense
- RpBestemmelseGrense
- Bebyggelse som forutsettes fjernet
- Regulert senterlinje
- Frisiktlinje
- RpSikringGrense
- RpBåndleggingGrense

**Punktsymboler**

- Avkjørsel - både inn og utkjøring
- Vegstenging/fysisisk sperre

**Linjer uten rettslig virkning**

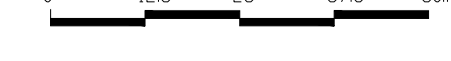
- Eksisterende eiendomsgrænse

Kilde for basiskart: FKB-B

Dato for basiskart: 29.10.2018

Ekvidistanse 1 m

Kartmålestokk: 1:1000 m



Revisjon	Dato	Saksnr.	Signatur
Revisjon etter høring (*beskrivelsen er datert 03.10.19)	18.10.2019	16/16157	WA
Revisjon jf. intern kvalitetssikring og merknader ifm høring	26.03.2019	16/16157	hanjok

PlanID:	2030_2016004
---------	--------------

**Fv.8850 Langvasseid-Svanvik**

Forslag til detaljregulering

Kartgrunnlag: FKB-B (Utak 29.10.18)

Kartreferanse: EUREF89, NTM 30

Høydegrunnlag: NN1954, LASERDATA

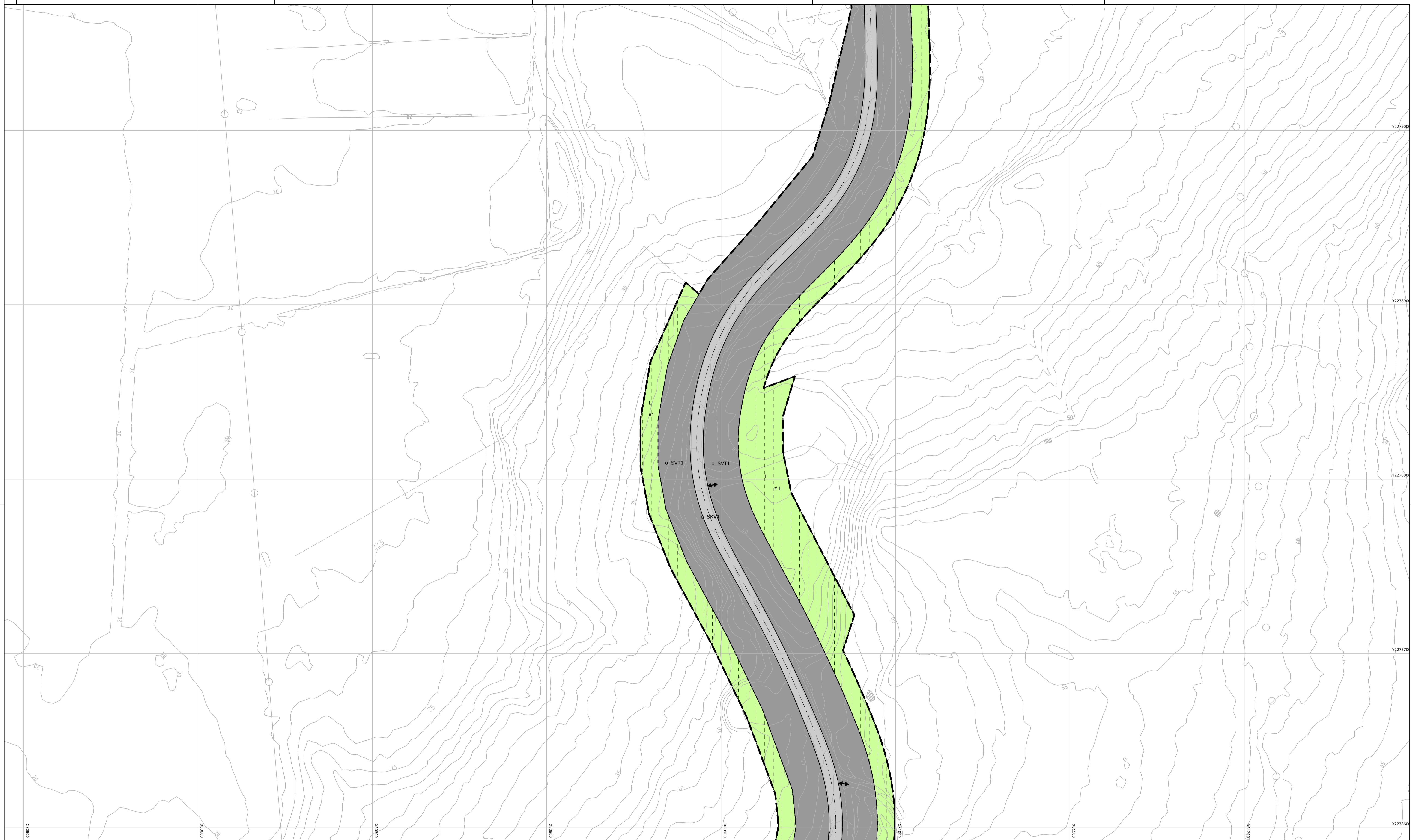
Saksbehandling i følge plan- og bygningsloven	Dato	Saksnr.	Signatur
Dato for oppstartsmøte	02.09.2016	16/16157	
Kunngjøring oppstart av reguleringsplanarbeid	19.01.2018	16/16157	
Periode for høring og offentlig ettersyn	12.12.18 - 30.01.19	16/16157	
2.gangs behandling (Utvalg for plan og samferdsel)	26.11.2019	16/16157	
Vedtatt i kommunestyret	09.12.2019	087/19	

Dato:	Utarbeidet av:	Tegningsnummer:
01.11.2018	Hans Joakim Joki	R136

PROF-nummer	Saksbehandler
504.082R01	Stefan Kersting

--	--	--	--

Sør-Varanger kommune	Statens vegvesen	Finnmark fylkeskommune	Finnmarkku fylkesagielda
----------------------	------------------	------------------------	--------------------------



**Tegnforklaring**

**Reguleringsplan PBL 2008**

**§12-5. Nr. 1 - Bebyggelse og anlegg**

**BFR** Fritidsbebyggelse

**§12-5. Nr. 2 - Samferdselsanlegg og teknisk infrastruktur**

**SKV** Kjøreveg

**SVT** Annen veggrunn - tekniske anlegg

**SPP** Parkeringsplasser

**§12-5. Nr. 5 - Landbruks-, natur- og friluftsmål samt reindrift**

**L** LNFR areal for nødvendige tiltak for landbruk og reindrift og gårdstilknyttet næringsvirksomhet basert på gårdens ressursgrunnlag

**§12-5. Nr. 6 - Bruk og vern av sjø og vassdrag med tilhørende strandsone**

**V** Bruk og vern av sjø og vassdrag med tilhørende strandsone

**§12-6 - Hensynssoner**

**H140** Frisikt

**H730** Båndlegging etter lov om kulturminner

**§12-7 - Bestemmelseområder**

**[Dashed Box]** Krav om nærmere undersøkelser, overvåking og klargjøring av virkninger

**[Dashed Box]** Anlegg- og riggområde

**Linjesymbol**

- [Solid Line]** RpGrense
- [Dashed Line]** RpFormålGrense
- [Dotted Line]** RpBestemmelseGrense
- [Dashed Line]** Bebyggelse som forutsettes fjernet
- [Dotted Line]** Regulert senterlinje
- [Dashed Line]** Frisiktlinje
- [Dotted Line]** RpSikringGrense
- [Dashed Line]** RpBåndleggingGrense

**Punktsymboler**

- [Arrow]** Avkjørsel - både inn og utkjøring
- [Vertical Line]** Vegstenging/fysiske sperre

**Linjer uten rettslig virkning**

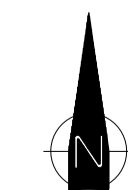
- [Dashed Line]** Eksisterende eiendomsgrense

Kilde for basiskart: FKB-B

Dato for basiskart: 29.10.2018

Ekvidistanse 1 m

Kartmålestokk: 1:1000 m



Revisjon	Dato	Saksnr.	Signatur
Revisjon etter høring (*beskrivelsen er datert 03.10.19)	18.10.2019	16/16157	WA
Revisjon jf. intern kvalitetssikring og merknader ifm høring	26.03.2019	16/16157	hanjok

PlanID:	2030_2016004
---------	--------------

**Fv.8850 Langvasseid-Svanvik**

Forslag til detaljregulering


Kartgrunnlag: FKB-B (Utnak 29.10.18)

Kartreferanse: EUREF89, NTM 30

Høydegrunnlag: NNI954, LASERDATA

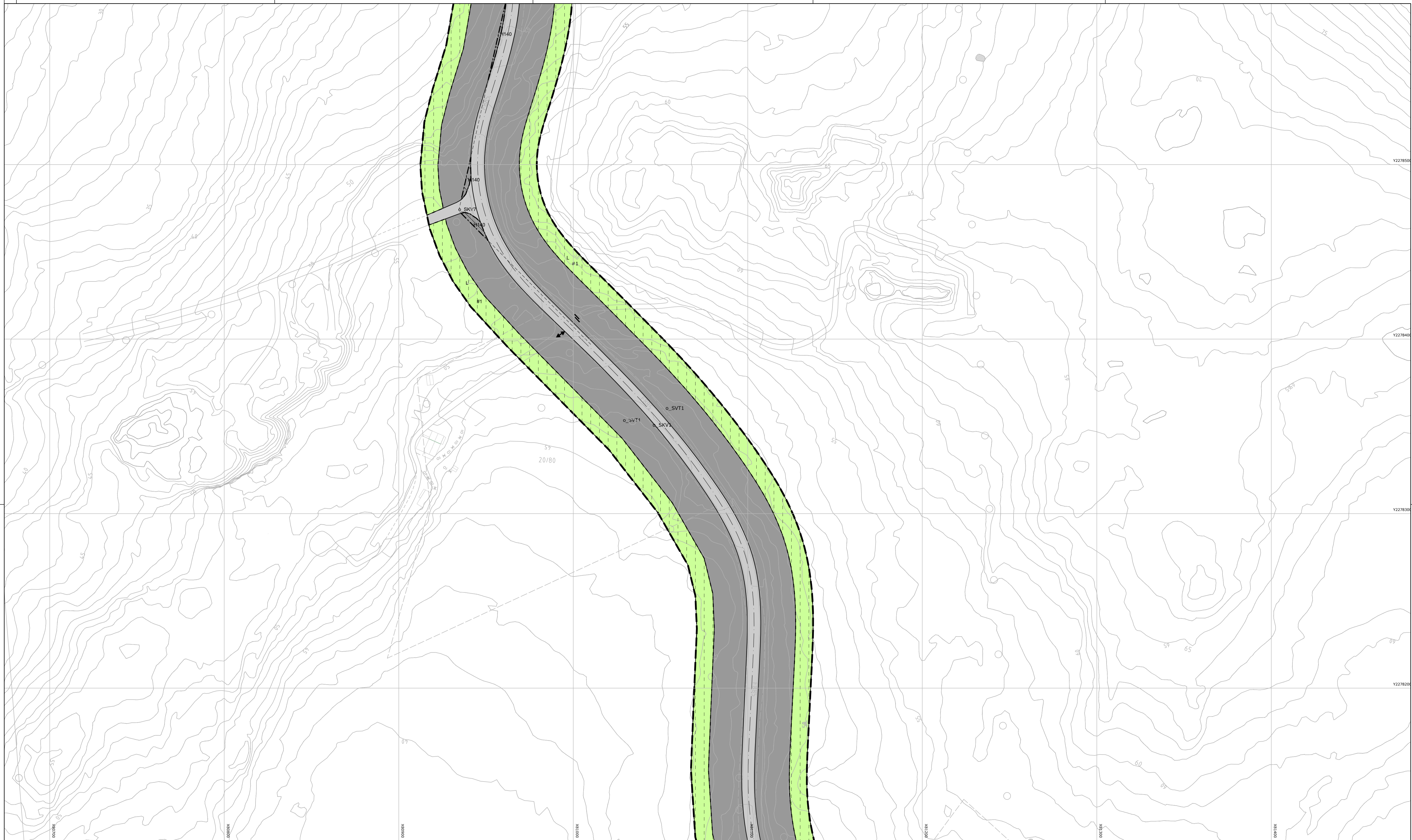
Saksbehandling i følge plan- og bygningsloven	Dato	Saksnr.	Signatur
Dato for oppstartsmøte	02.09.2016	16/16157	
Kunngjøring oppstart av reguleringsplanarbeid	19.01.2018	16/16157	
Periode for høring og offentlig ettersyn	12.12.18 - 30.01.19	16/16157	
2.gangs behandling (Utvalg for plan og samferdsel)	26.11.2019	16/16157	
Vedtatt i kommunestyret	09.12.2019	087/19	

Dato:	01.11.2018	Utarbeidet av:	Hans Joakim Joki	Tegningsnummer:	
PROF-nummer	504082R01	Saksbehandler	Stefan Kersting		



FINNMARKS FYLKESKOMMUNE  
FINNMARKKU FYLKÄKÄJTELDÄ

**R137**



**Tegnforklaring**

**Reguleringsplan PBL 2008**

**§12-5. Nr. 1 - Bebyggelse og anlegg**

**BFR** Fritidsbebyggelse

**§12-5. Nr. 2 - Samferdselsanlegg og teknisk infrastruktur**

**SKV** Kjøreveg

**SVT** Annen veggrunn - tekniske anlegg

**SPP** Parkeringsplasser

**§12-5. Nr. 5 - Landbruks-, natur- og friluftsmål samt reindrift**

**L** LNFR areal for nødvendige tiltak for landbruk og reindrift og gårdstilknyttet næringsvirksomhet basert på gårdens ressursgrunnlag

**§12-5. Nr. 6 - Bruk og vern av sjø og vassdrag med tilhørende strandsone**

**V** Bruk og vern av sjø og vassdrag med tilhørende strandsone

**§12-6 - Hensynsoner**

**H140** Frisikt

**H730** Båndlegging etter lov om kulturminner

**§12-7 - Bestemmelseområder**

**K** Krav om nærmere undersøkelser, overvåking og klargjøring av virkninger

**R** Anlegg- og riggområde

**Linjesymbol**

- RpGrense
- RpFormålGrense
- RpBestemmelseGrense
- Bebyggelse som forutsettes fjernet
- Regulert senterlinje
- Frisiktlinje
- RpSikringGrense
- RpBåndleggingGrense

**Punktsymboler**

- Avkjørsel - både inn og utkjøring**
- Vegstenging/fysiske sperre**

**Linjer uten rettslig virkning**


- Eksisterende eiendomsgrænse

Kilde for basiskart: FKB-B

Dato for basiskart: 29.10.2018

Ekvidistanse 1 m

Kartmålestokk: 1:1000 m



Revisjon	Dato	Saksnr.	Signatur
Revisjon etter høring (*beskrivelsen er datert 03.10.19)	18.10.2019	16/16157	WA
Revisjon jf. intern kvalitetssikring og merknader ifm høring	26.03.2019	16/16157	hanjok

PlanID:	2030_2016004
---------	--------------

**Fv.8850 Langvasseid-Svanvik**

Forslag til detaljregulering

Kartreferanse: EUREF89, NTM 30

Høydegrunnlag: NN1954, LASERDATA

Saksbehandling i følge plan- og bygningsloven	Dato	Saksnr.	Signatur
Dato for oppstartsmøte	02.09.2016	16/16157	
Kunngjøring oppstart av reguleringsplanarbeid	19.01.2018	16/16157	
Periode for høring og offentlig ettersyn	12.12.18 - 30.01.19	16/16157	
2.gangs behandling (Utvalg for plan og samferdsel)	26.11.2019	16/16157	
Vedtatt i kommunestyret	09.12.2019	087/19	

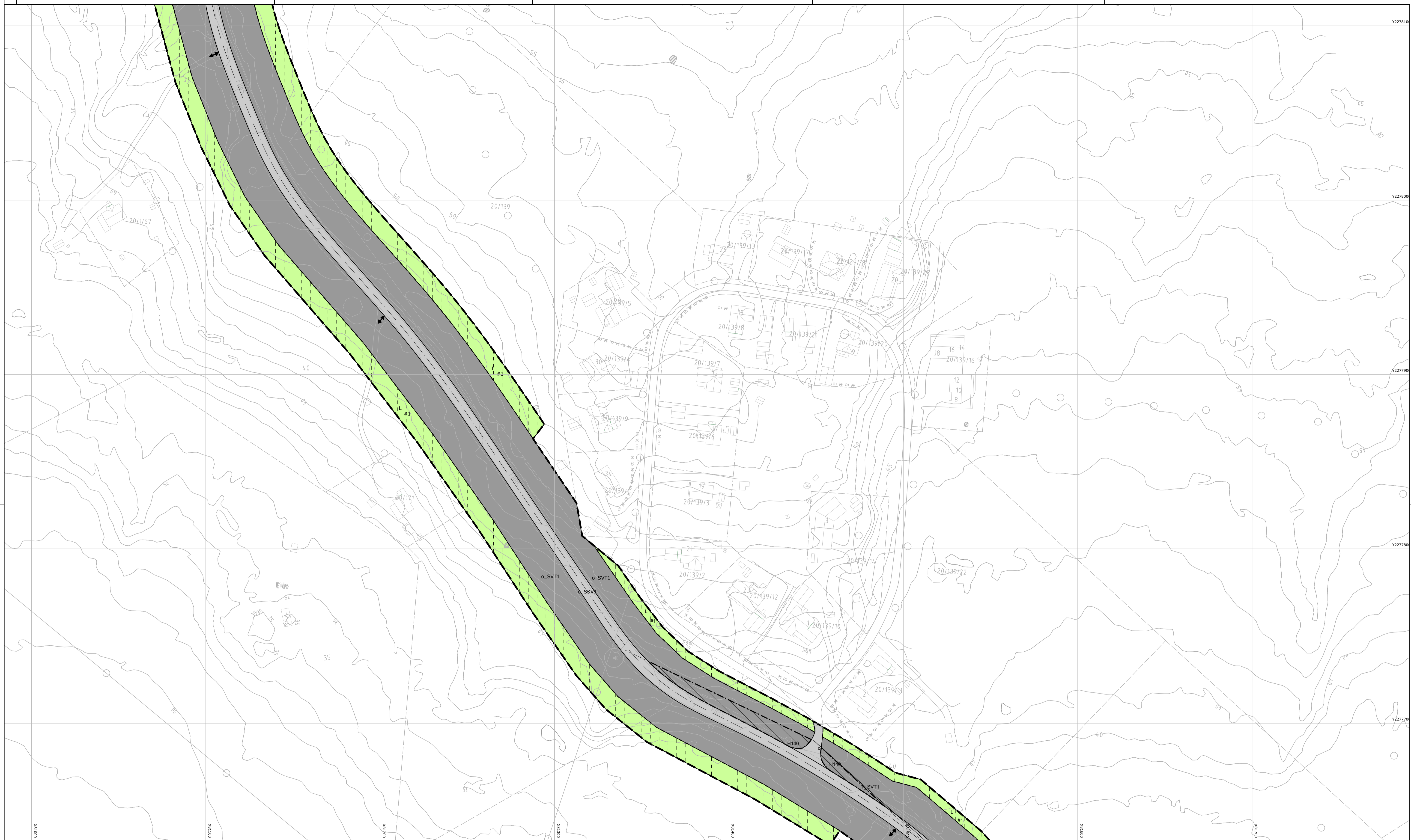
Dato:	01.11.2018	Utarbeidet av:	Hans Joakim Joki	Tegningsnummer:	
PROF-nummer:	504.082R01	Saksbehandler:	Stefan Kersting		

Siv-Våringer kommune

Statens vegvesen

FINNMARK FYLKESKOMMUNE  
FINNHÅRKU FYLKESKOMMUNE

R138



**Tegnforklaring**

**Reguleringsplan PBL 2008**

**§12-5. Nr. 1 - Bebyggelse og anlegg**

**BFR** Fritidsbebyggelse

**§12-5. Nr. 2 - Samferdselsanlegg og teknisk infrastruktur**

**SKV** Kjøreveg

**SVT** Annen veggrunn - tekniske anlegg

**SPP** Parkeringsplasser

**§12-5. Nr. 5 - Landbruks-, natur- og friluftsmål samt reindrift**

**L** LNFR areal for nødvendige tiltak for landbruk og reindrift og gårdstilknyttet næringsvirksomhet basert på gårdens ressursgrunnlag

**§12-5. Nr. 6 - Bruk og vern av sjø og vassdrag med tilhørende strandsone**

**V** Bruk og vern av sjø og vassdrag med tilhørende strandsone

**§12-6 - Hensynsoner**

**H140** Frisikt

**H730** Båndlegging etter lov om kulturminner

**§12-7 - Bestemmelseområder**

**[Dashed Box]** Krav om nærmere undersøkelser, overvåking og klargjøring av virkninger

**[Dashed Box]** Anlegg- og riggområde

**Linjesymbol**

- [Solid Line]** RpGrense
- [Dashed Line]** RpFormålGrense
- [Dotted Line]** RpBestemmelseGrense
- [Dash-dot Line]** Bebyggelse som forutsettes fjernet
- [Dashed Line]** Regulert senterlinje
- [Dotted Line]** Frisiktlinje
- [Dash-dot Line]** RpSikringGrense
- [Dashed Line]** RpBåndleggingGrense

**Punktsymboler**

- [Arrow]** Avkjørsel - både inn og utkjøring
- [Vertical Line]** Vegstenging/fysiske spørre

**Linjer uten rettslig virkning**

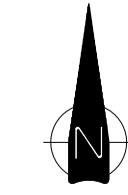

- [Dashed Line]** Eksisterende eiendomsgrænse

Kilde for basiskart: FKB-B

Dato for basiskart: 29.10.2018

Ekvidistanse 1 m

Kartmålestokk: 1:1000 m



Revisjon	Dato	Saksnr.	Signatur
Revisjon etter høring (*beskrivelsen er datert 03.10.19)	18.10.2019	16/16157	WA
Revisjon jf. intern kvalitetssikring og merknader ifm høring	26.03.2019	16/16157	hanjok

<b>Fv.8850 Langvassleid-Svanvik</b>			
Forslag til detaljregulering			
PlanID:	2030_2016004	Kartgrunnlag:	FKB-B (Utak 29.10.18)
Kartreferanse:	EUREF89, NTM 30	Høydegrunnlag:	NN1954, LASERDATA

Saksbehandling i følge plan- og bygningsloven	Dato	Saksnr.	Signatur
Dato for oppstartsmøte	02.09.2016	16/16157	
Kunngjøring oppstart av reguleringsplanarbeid	19.01.2018	16/16157	
Periode for høring og offentlig ettersyn	12.12.18 - 30.01.19	16/16157	
2.gangs behandling (Utvalg for plan og samferdsel)	26.11.2019	16/16157	
Vedtatt i kommunestyret	09.12.2019	087/19	

Siv-Varanger kommune Statens vegvesen	FINNMARK FYLKESKOMMUNE FINNHAROKU FYLKESKAGIELDA Dato: 01.11.2018 PROF-nummer: 504.082R01	Utarbeidet av: Hans Joakim Joki Saksbehandler Stefan Kersting	Tegningsnummer: <b>R139</b>
--	--	--	--------------------------------




**Tegnforklaring**

- Reguleringsplan PBL 2008**
- §12-5. Nr. 1 - Bebyggelse og anlegg**
- BFR Fritidsbebyggelse
- §12-5. Nr. 2 - Samferdselsanlegg og teknisk infrastruktur**
- SKV Kjøreveg
  - SVT Annen veggrunn - tekniske anlegg
  - SPP Parkeringsplasser
- §12-5. Nr. 5 - Landbruks-, natur- og friluftsmål samt reindrift**
- L LNFR areal for nødvendige tiltak for landbruk og reindrift og gårdstilknyttet næringsvirksomhet basert på gårdens ressursgrunnlag

- §12-5. Nr. 6 - Bruk og vern av sjø og vassdrag med tilhørende strandsone**
- V Bruk og vern av sjø og vassdrag med tilhørende strandsone
- §12-6 - Hensynssoner**
- H140 Frisikt
  - H730 Båndlegging etter lov om kulturminner
- §12-7 - Bestemmelseområder**
- Krav om nærmere undersøkelser, overvåking og klargjøring av virkninger
  - Anlegg- og riggområde

- Linjesymbol**
- RpGrense
  - RpFormålGrense
  - RpBestemmelseGrense
  - Bebyggelse som forutsettes fjernet
  - Regulert senterlinje
  - Frisiktlinje
  - RpSikringGrense
  - RpBåndleggingGrense
- Punktsymboler**
- Avkjørsel - både inn og utkjøring
  - Vegstenging/fysiske spørre

- Linjer uten rettslig virkning**
- Eksisterende eiendomsgrænse



Revisjon	Dato	Saksnr.	Signatur	
Revisjon etter høring (*beskrivelsen er datert 03.10.19)	18.10.2019	16/16157	WA	
Revisjon jf. intern kvalitetssikring og merknader ifm høring	26.03.2019	16/16157	hanjok	
PlanID: 2030_2016004		Kartgrunnlag: FKB-B (Utak 29.10.18)		
Kartreferanse: EUREF89, NTM 30		Høydegrunnlag: NN1954, LASERDATA		
Saksbehandling i følge plan- og bygningsloven		Dato	Saksnr.	Signatur
Dato for oppstartsmøte		02.09.2016	16/16157	
Kunngjøring oppstart av reguleringsplanarbeid		19.01.2018	16/16157	
Periode for høring og offentlig ettersyn		12.12.18 - 30.01.19	16/16157	
2.gangs behandling (Utvalg for plan og samferdsel)		26.11.2019	16/16157	
Vedtatt i kommunestyret		09.12.2019	087/19	
Dato: 01.11.2018		Utarbeidet av: Hans Joakim Joki		Tegningsnummer:
PROF-nummer: 504.082R01		Saksbehandler: Stefan Kersting		R140





**Tegnforklaring**

**Reguleringsplan PBL 2008**

**§12-5. Nr. 1 - Bebyggelse og anlegg**

**BFR** Fritidsbebyggelse

**§12-5. Nr. 2 - Samferdselsanlegg og teknisk infrastruktur**

**SKV** Kjøreveg

**SVT** Annen veggrunn - tekniske anlegg

**SPP** Parkeringsplasser

**§12-5. Nr. 5 - Landbruks-, natur- og friluftsmål samt reindrift**

**L** LNFR areal for nødvendige tiltak for landbruk og reindrift og gårdstilknyttet næringsvirksomhet basert på gårdens ressursgrunnlag

**§12-5. Nr. 6 - Bruk og vern av sjø og vassdrag med tilhørende strandsone**

**V** Bruk og vern av sjø og vassdrag med tilhørende strandsone

**§12-6 - Hensynssoner**

**H140** Frisikt

**H730** Båndlegging etter lov om kulturminner

**§12-7 - Bestemmelseområder**

**[Dashed Box]** Krav om nærmere undersøkelser, overvåking og klargjøring av virkninger

**[Dashed Box]** Anlegg- og riggområde

**Linjesymbol**

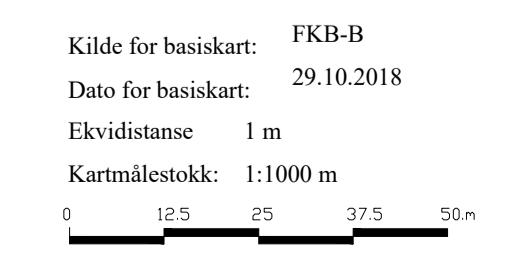
- [Solid Line]** RpGrense
- [Dashed Line]** RpFormålGrense
- [Dotted Line]** RpBestemmelseGrense
- [Dashed Line]** Bebyggelse som forutsettes fjernet
- [Dotted Line]** Regulert senterlinje
- [Dashed Line]** Frisiktlinje
- [Dotted Line]** RpSikringGrense
- [Dashed Line]** RpBåndleggingGrense

**Punktsymboler**

- [Arrow]** Avkjørsel - både inn og utkjøring
- [Vertical Line]** Vegstenging/fysiske spørre

**Linjer uten rettslig virkning**

- [Dashed Line]** Eksisterende eiendomsgrænse



Revisjon	Dato	Saksnr.	Signatur
----------	------	---------	----------

Revisjon etter høring (*beskrivelsen er datert 03.10.19)	18.10.2019	16/16157	WA
Revisjon jf. intern kvalitetssikring og merknader ifm høring	26.03.2019	16/16157	hanjok

<b>Fv.8850 Langvasseid-Svanvik</b>			
Forslag til detaljregulering			
PlanID:	2030_2016004	Kartgrunnlag:	FKB-B (Utak 29.10.18)
Kartreferanse:	EUREF89, NTM 30	Høydegrunnlag:	NN1954, LASERDATA

Saksbehandling i følge plan- og bygningsloven	Dato	Saksnr.	Signatur
---	------	---------	----------

Dato for oppstartsmøte	02.09.2016	16/16157	
Kunngjøring oppstart av reguleringsplanarbeid	19.01.2018	16/16157	
Periode for høring og offentlig ettersyn	12.12.18 - 30.01.19	16/16157	
2.gangs behandling (Utvalg for plan og samferdsel)	26.11.2019	16/16157	
Vedtatt i kommunestyret	09.12.2019	087/19	

Dato:	01.11.2018	Utarbeidet av:	Hans Joakim Joki	Tegningsnummer:	R141
PROF-nummer:	504.082R01	Saksbehandler:	Stefan Kersting		

