

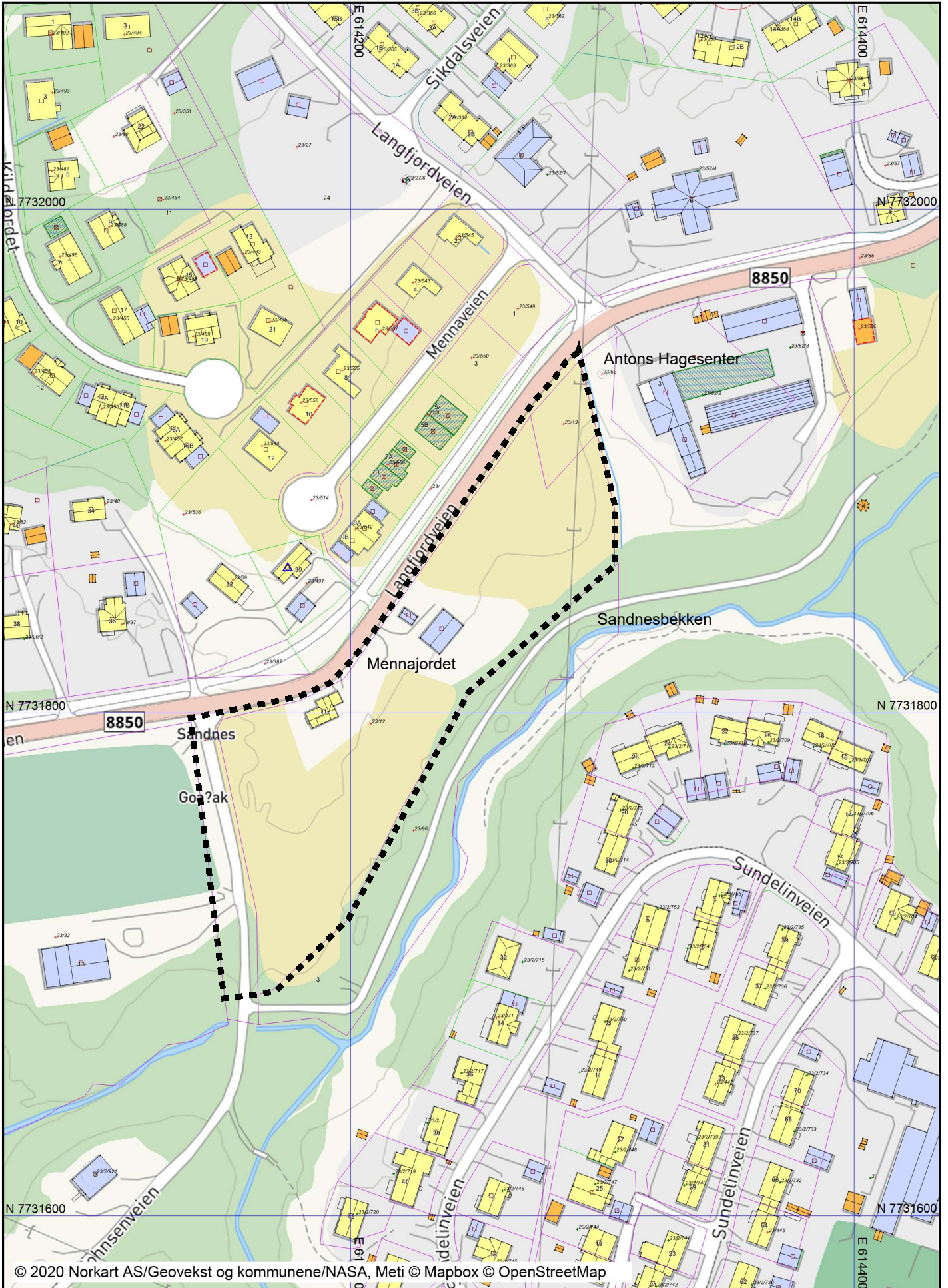


# Kart 2 Annonse

Dato: 18.02.2020




Målestokk: 1:2000

Koordinatsystem: UTM 35N



## Tegnforklaring


### Matrikkelkart

-  Grunneiendom
-  Festegrunn
-  Festegrunn
-  Omtvistet grense
-  Hjelpelinje veg
-  Hjelpelinje fiktiv
-  Hjelpelinje punkt feste
-  Hjelpelinje vannkart
-  Skissensøyaktighet (metode 80 / 81 / 82)
-  Grense  $\leq 10$  cm
-  Grense  $\leq 30$  cm
-  Grense  $< 200$  cm
-  Grense  $< 500$  cm
-  Grense  $\geq 500$  cm

### Matrikkel Tiltak (Avgjørelser i enkeltsaker)

-  Godkj. Nybygg
-  Godkj. Tilbygg
-  Omriss Tiltak
-  Godkj. Nyb./Tilb./Påb.
-  Godkj. Tiltak

### Matrikkel Bygning

-  Bygning, Boligbygg
-  Bygning, Boligbygg
-  Bygning, Boligbygg
-  Bygning, Boligbygg
-  Bygning, Boligbygg
-  Bygning, Fritidsbygg
-  Bygning, Andre bygg
-  Bygning, Andre bygg
-  Bygning, Andre bygg
-  Bygning, Andre bygg
-  Bygning, Andre bygg
-  Bygning, Andre bygg
-  Bygning, Andre bygg
-  Bygning, Andre bygg
-  Bygning, Andre bygg
-  SefrakBygg
-  Bygning, Igangsettingstill.
-  Bygning, Tatt i bruk (i matrikkelen)
-  Bygning, Midl. brukstill.
-  Bygning, Ferdigattest
-  Bygning, Tatt i bruk (i GAB)
-  Bygning, Unntatt fra saksbeh.
-  Bygning, uten Bygningspunkt
-  Bygningsavgrensning av tiltak

### Adresser

-  Matrikeladresse
-  Adresspunkt tekst
-  Gateadresse

### Bygninger

-  Fasadeliv fra Tiltak
-  Fasadeliv
-  Bygningsdelelinje
-  Grunnmur
-  Taksprang Bunn
-  Takriss
-  Takoverbygg
-  Takoverbygg kant
-  Trapp inntil bygg, kant
-  Veranda
-  Bygningslinje
-  Taksprang
-  Mønelinje
-  Låvebru