

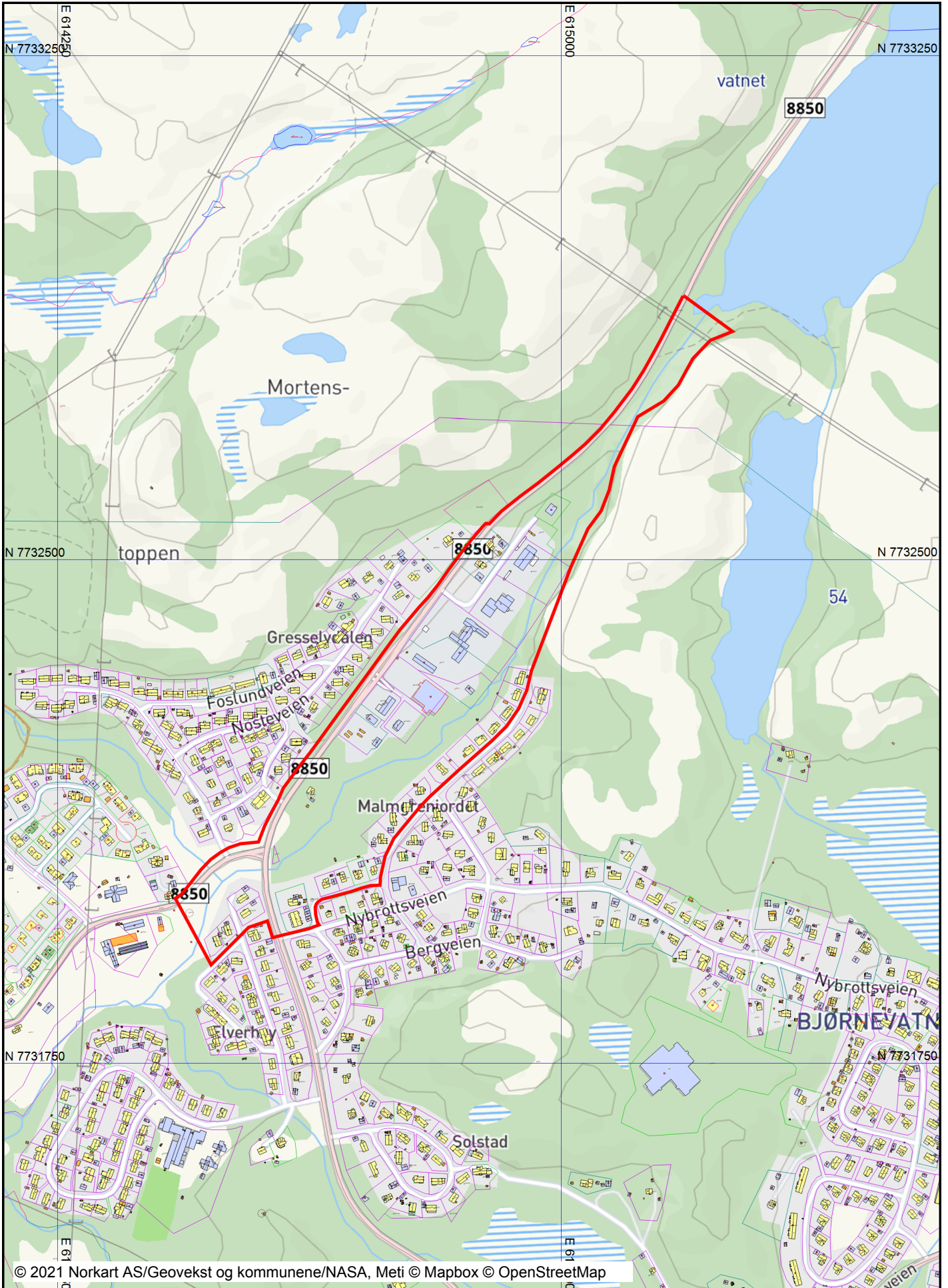


Utskrift fra Norkart AS kartklient

































































Dato: 04.06.2021

Målestokk: 1:7500

Koordinatsystem: UTM 35N



Tegnforklaring

Matrikkelkart	 Bygningsbru
	Grunneiendom
	Festegrunn
	Seksjon
	Omtvistet grense
	Hjelpelinje veg
	Hjelpelinje fiktiv
	Hjelpelinje punkt feste
	Hjelpelinje vannkart
	Skissensyaktighet (metode 80 / 81 / 82)
	Grense <= 10 cm
	Grense <= 30 cm
	Grense < 200 cm
	Grense < 500 cm
	Grense >= 500 cm
Matrikkel Tiltak (Avgjørelser i enkeltsaker)	
	Godkj. Nybygg
	Godkj. Tilbygg
	Godkj. Påbygg
	Omriss Tiltak
	Ahc Godkj. Nyb./Tilb./Påb.
	Ahc Godkj. Tiltak
Matrikkel Bygning	
	Bygning, Boligbygg
	Bygning, Boligbygg
	Bygning, Boligbygg
	Bygning, Boligbygg
	Bygning, Boligbygg
	Bygning, Boligbygg
	Bygning, Fritidsbygg
	Bygning, Andre bygg
	Bygning, Andre bygg
	Bygning, Andre bygg
	Bygning, Andre bygg
	Bygning, Andre bygg
	Bygning, Andre bygg
	Bygning, Andre bygg
	Bygning, Andre bygg
	Bygning, Andre bygg
	SefrakBygg
	Bygning, Igangsettingstill.
	Bygning, Tatt i bruk (i matrikkelen)
	Bygning, Ferdigattest
	Bygning, Tatt i bruk (i GAB)
	Bygning, Tiltak reg. (Meld.sak)
	Bygning, Unntatt fra saksbeh.
	Bygning, Godkj. revet el. brent
	Bygning, uten Bygningspunkt
	Ahc Bygningsavgrensning av tiltak
Adresser	
	Ahc Matrikeladresse
	Ahc Adressepunkt tekst
	Gateadresse
Bygninger	
	Fasadeliv fra Tiltak
	Fasadeliv
	Bygningsdelelinje
	Grunnmur
	Taksprang Bunn
	Takriss
	Takoverbygg
	Takoverbygg kant
	Trapp inntil bygg, kant
	Veranda
	Bygningslinje
	Taksprang
	Mønelinje
	Låvebru